

INFORME SITUACIONAL

09-11/08/2023

PRONÓSTICO DEL TIEMPO EN LA VÍA BOGOTÁ - VILLAVICENCIO (CUNDINAMARCA - META) IDEAM



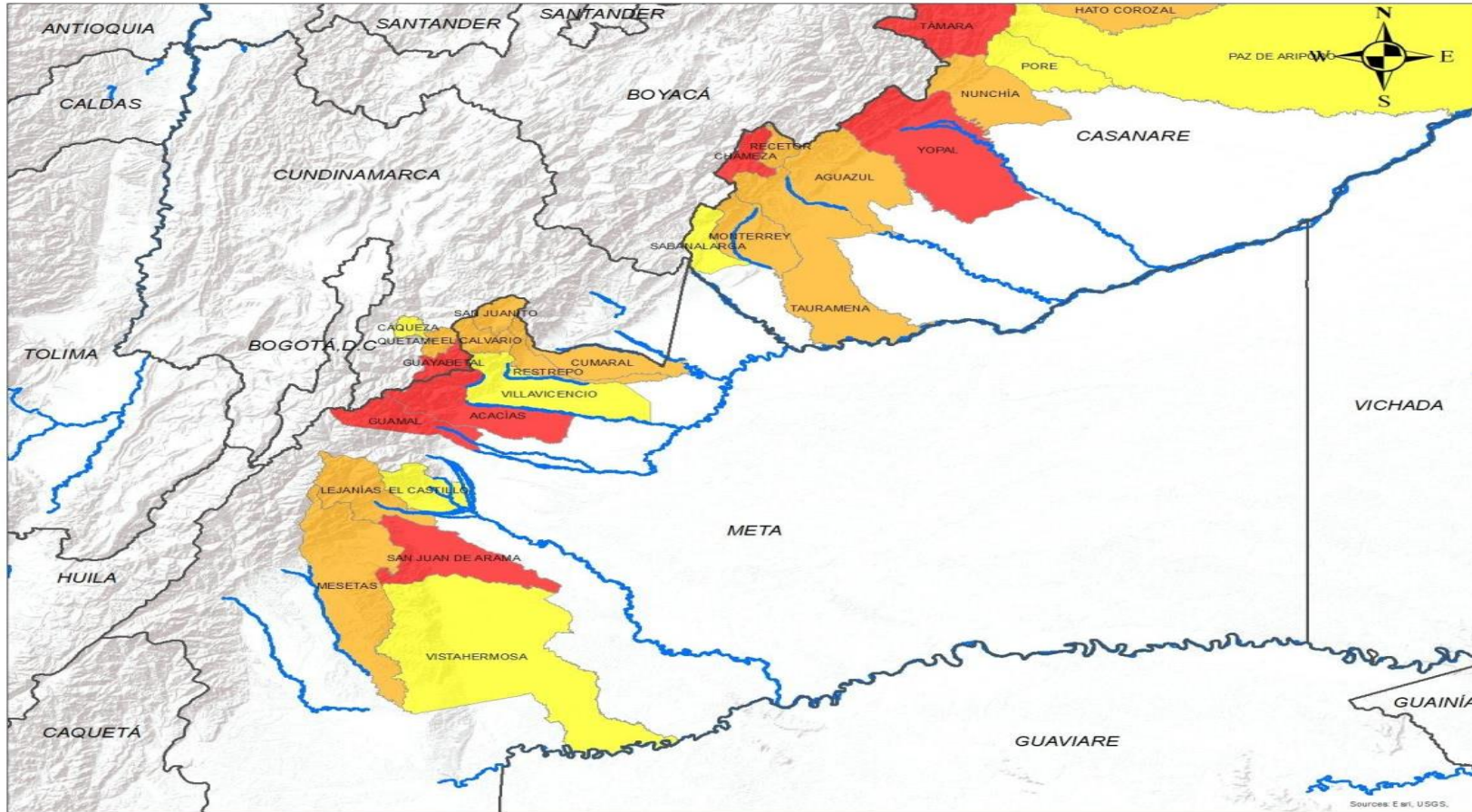
GESTIÓN DEL RIESGO
UNIDAD ADMINISTRATIVA ESPECIAL PARA LA GESTIÓN DEL RIESGO DE DESASTRES DE CUNDINAMARCA


URL PAGINA WEB



Instituto de Hidrología, Meteorología y Estudios Ambientales - IDEAM
 Oficina del Servicio de Pronóstico y Alertas
 Pronóstico de precipitación en GUAYABETAL
 válido desde 20230809-11 hasta 20230811-11









INSTITUTO DE HIDROLOGIA, METEOROLOGIA Y ESTUDIOS AMBIENTALES - IDEAM
 República de Colombia
ALERTAS EMITIDAS MUNICIPALMENTE POR DESLIZAMIENTOS DE TIERRA
9 DE AGOSTO DE 2023


Legenda

-  Hidrografía
-  Límite Departamental
-  Límite Internacional

Alertas

-  Amarilla
-  Naranja
-  Roja

Información de Referencia

PROYECCIÓN	Conforme de Gauss	
DATUM	MAGNA - SIRGAS	
ORIGEN DE LA ZONA	BOGOTÁ	Escala 1:500.000
COORDENADAS GEOGRÁFICAS	4° 35' 45,3215" Lat Norte 77° 04' 39,0285" Long Oeste	Fuente: IDEAM
COORDENADAS PLANAS	1'000.000 metros Norte 1'000.000 metros Este	Cartografía Básica IGAC

© Prohibida la Reproducción total o parcial sin autorización expresa del Ideam