	DIRECCIONAMIENTO ESTRATÉGICO Y ARTICULACIÓN GERENCIAL	Código: E-DEAG- FR-101
		Informe de Gestión

INFORME DE GESTIÓN 2020

**“CUNDINAMARCA, ¡REGIÓN QUE PROGRESA!”
2020 – 2024**

**SECRETARÍA DE PLANEACIÓN
CARLOS ANDRÉS DAZA BELTRAN**



SC-CER 303297



ST-CER655785



Gobernación de
Cundinamarca



Calle 26 #51-53 Bogotá D.C.
Sede Administrativa - Torre Central Piso 5.
Código Postal: 111321 – Teléfono: 749 1652
 /CundiGov  @CundinamarcaGov
www.cundinamarca.gov.co

CONTENIDO

Introducción.....	4
PROCESOS ESTRATÉGICOS.....	5
1.1 GENERALIDADES.....	6
INFORME RESUMIDO: PRINCIPALES LOGROS PARA CUMPLIR LA MISIÓN Y VISIÓN ..	6
1.2 CUMPLIMIENTO DEL PLAN DE DESARROLLO DEPARTAMENTAL "CUNDINAMARCA REGIÓN QUE PROGRESA" VIGENCIA 2020	7
1.2.1 LÍNEA ESTRATÉGICA 1: MÁS BIEN ESTAR	8
1.2.1.1 PROGRAMA: Un buen vivir.....	9
1.2.1.2 PROGRAMA: Toda una vida contigo.....	13
1.2.1.3 PROGRAMA: Cundinamarca sin estereotipos	16
1.2.1.4 PROGRAMA: Cundinamarqueses inquebrantables	19
1.2.1.5 PROGRAMA: Sociocultura, raza y tradición.....	22
1.2.2 LÍNEA ESTRATÉGICA 2: MÁS COMPETITIVIDAD	25
1.2.2.1 PROGRAMA: Productividad, un camino de desarrollo	26
1.2.2.2 PROGRAMA: Cundinamarca científica e innovadora.....	29
1.2.2.3 PROGRAMA: Rutas para el progreso	32
1.2.2.4 PROGRAMA: Nuevos mercados + oportunidades.....	35
1.2.2.5 PROGRAMA: Unidos en una misma dirección.....	38
1.2.3 LÍNEA ESTRATÉGICA 3: MÁS SOSTENIBILIDAD	40
1.2.3.1 PROGRAMA: Seguridad hídrica y recursos naturales para la vida.....	41
1.2.3.2 PROGRAMA: Ruta de gestión del riesgo	44
1.2.3.3 PROGRAMA: El cambio está en tus manos.....	47
1.2.4 LÍNEA ESTRATÉGICA 4: MÁS INTEGRACIÓN	50
1.2.4.1 PROGRAMA: Región, economía imparable	51
1.2.4.2 PROGRAMA: Región verde, Región de Vida.....	54
1.2.4.3 PROGRAMA: Región, Conexión inteligente	57
1.2.4.4 PROGRAMA: Región un territorio de todos	60
1.2.5 LÍNEA ESTRATÉGICA 5: MÁS GOBERNANZA	7
1.2.5.1 PROGRAMA: Gestión pública inteligente.....	11
1.2.5.2 PROGRAMA: Empoderamiento Social.....	67
1.2.5.3 PROGRAMA: Cundinamarca + Digital.....	70
1.2.5.4 PROGRAMA: Cundinamarca, justa y segura	73



SC-CER 303297



ST-CER655785



Gobernación de
Cundinamarca



Calle 26 #51-53 Bogotá D.C.
Sede Administrativa - Torre Central Piso 5.
Código Postal: 111321 – Teléfono: 749 1652
f/CundiGov @CundinamarcaGov
www.cundinamarca.gov.co

1.3	APORTE A LAS GRANDES APUESTAS.....	76
1.3.1	EL CAMPO: CORAZÓN DEL PROGRESO DE CUNDINAMARCA.....	76
1.3.2	“SUACHA, TIERRA Y CIELO EN ESPLENDOR”	76
1.3.3	CUNDINAMARCA + INCLUYENTE	77
1.3.4	REDUCCIÓN DE LA POBREZA	77
1.4	GESTIÓN DE LA MEJORA CONTINUA	78
1.5	GESTIÓN DE LAS COMUNICACIONES	78
	PROCESOS MISIONALES	29
2.1	ASISTENCIA TÉCNICA	30
2.2	ATENCIÓN AL CIUDADANO	80
	PROCESOS DE APOYO	44
3.1	GESTIÓN DEL TALENTO HUMANO	44
3.1.1	ESTRUCTURA ORGANIZACIONAL	44
3.1.2	GESTIÓN ESTRATÉGICA DEL TALENTO HUMANO	82
3.2	GESTIÓN DE BIENES	82
3.3	GESTIÓN DOCUMENTAL.....	83
3.4	GESTIÓN CONTRACTUAL	45
3.5	GESTIÓN JURÍDICA	84
3.5.1	DEFENSA JURÍDICA.....	84
3.5.2	MEJORA NORMATIVA.....	84
3.6	GESTIÓN FINANCIERA	84
3.6.1	GESTIÓN DE RECURSOS DE REGALÍAS	46
3.6.2	RECURSOS DE INVERSIÓN POR ENTIDAD DE LA VIGENCIA (Todas las entidades) (Cifras en Millones de \$)	49
3.6.3	GESTIÓN DE RECURSOS EXTERNOS 2020	85
3.7	GESTIÓN TECNOLÓGICA	85
	PROCESOS DE EVALUACIÓN	87
4.1	SISTEMA DE CONTROL INTERNO.....	88



SC-CER 303297



ST-CER655785



Gobernación de
Cundinamarca



Calle 26 #51-53 Bogotá D.C.
Sede Administrativa - Torre Central Piso 5.
Código Postal: 111321 – Teléfono: 749 1652
f/CundiGov @CundinamarcaGov
www.cundinamarca.gov.co

Introducción

La secretaria de planeación en su labor durante la vigencia 2020 ha sido servir a la planeación, progreso y desarrollo de Cundinamarca, donde se han brindado herramientas y los instrumentos necesarios a todas las entidades territoriales, líderes y ciudadanos. Nuestras acciones han sido enmarcadas en los principios de cercanía, cooperación, innovación y transparencia, con el objetivo de construir relaciones basadas en la confianza y ser una ALIANZA POR EL PROGRESO.

El plan de desarrollo es la hoja de ruta que se seguirá por estos 4 años de gobierno, donde se consiguió ser el primer departamento en recibir la aprobación de la Asamblea Departamental. Con una participación ciudadana masiva y con dedicación se construyó el mejor Plan de Desarrollo Departamental de Colombia. Este es un documento elaborado cien por ciento por nuestros funcionarios, que con su experiencia y abiertos a los múltiples aportes consiguieron construir el mejor Plan de Desarrollo del país.

Hemos acompañado los procesos de formulación de cada entidad adscrita al Departamento, como también acompañamos a los municipios, e inscribimos sus proyectos en nuestro Banco, para así garantizar su asignación de recursos. Es por esto que nos convertimos en sus aliados y pusimos a disposición del territorio todo nuestro conocimiento y experiencia para conseguir la formulación exitosa de sus proyectos.

Creación Agencia Nacional



Gobernación de
Cundinamarca



Calle 26 #51-53 Bogotá D.C.
Sede Administrativa - Torre Central Piso 5.
Código Postal: 111321 – Teléfono: 749 1652
f/CundiGob @CundinamarcaGob
www.cundinamarca.gov.co

PROCESOS ESTRATÉGICOS



SC-CER 303297



ST-CER655785



Gobernación de
Cundinamarca



Calle 26 #51-53 Bogotá D.C.
Sede Administrativa - Torre Central Piso 5.
Código Postal: 111321 – Teléfono: 749 1652
f/CundiGov @CundinamarcaGov
www.cundinamarca.gov.co

1.1 GENERALIDADES

NOMBRE ENTIDAD	Secretaría de Planeación		
DIRECTIVO RESPONSABLE	Carlos Andrés Daza Beltrán	CARGO	Secretario
No. DE DIRECCIONES Y OFICINAS	6	No. DE FUNCIONARIOS	117

MISIÓN

VISIÓN

La Secretaría de Planeación tiene por misión liderar y ~~organizar~~ los procesos de planificación de carácter ~~estratégico~~ ~~de~~ Cundinamarca seguirá siendo, en el 2036, el departamento mejor educado, formando ciudadanos resilientes, tolerantes y felices, compartiendo un territorio ordenado, sostenible, integrado y competitivo, con igualdad de oportunidades para el campo y la ciudad, utilizando las herramientas que genera el desarrollo inteligente.

INFORME RESUMIDO: PRINCIPALES LOGROS PARA CUMPLIR LA MISIÓN Y VISIÓN

La Secretaría de Planeación lideró el proceso planeación, progreso y desarrollo de Cundinamarca a partir del Plan de Desarrollo Departamental Cundinamarca Región Que Progresa. Se construyó un Plan coherente con el Programa de Gobierno bajo el cual el Gobernador fue elegido, el plan contempla cinco líneas estratégicas, con 21 programas, 59 subprogramas y 445 metas. Cada uno de estos elementos constituye una hoja de ruta para



SC-CER 303297



ST-CER655785



Gobernación de
Cundinamarca



Calle 26 #51-53 Bogotá D.C.
Sede Administrativa - Torre Central Piso 5.
Código Postal: 111321 – Teléfono: 749 1652
f/CundiGob @CundinamarcaGob
www.cundinamarca.gov.co

todos los cundinamarqueses, centrada en la competitividad, el Bien Estar y el campo.

En cuanto al proceso de habilitación como gestor catastral, el Departamento en Cundinamarca, fue el segundo departamento en ser habilitado por el Instituto Geográfico Agustín Codazzi, a nivel nacional. Este proceso de habilitación, permitirá de forma directa prestar el servicio público de gestión catastral a los 71 Municipios, lo que fortalecerá las capacidades financieras de los Municipios, reflejadas en un incremento en el índice de desempeño fiscal de los mismos.

1.2 CUMPLIMIENTO DEL PLAN DE DESARROLLO DEPARTAMENTAL “CUNDINAMARCA REGIÓN QUE PROGRESA” VIGENCIA 2020

1.2.5 LÍNEA ESTRATÉGICA 5: MÁS GOBERNANZA

OBJETIVO

Aumentar la eficacia, eficiencia y efectividad de las instituciones públicas del departamento con el fortalecimiento de capacidades administrativas, financieras, tecnológicas y jurídicas que permitan aumentar los niveles de confianza de la comunidad en el sector público.

- **Tema Importante No. 1:** Reactivación de la Comisión Regional de Ordenamiento Territorial de Cundinamarca, como órgano asesor y orientador de las acciones en materia de ordenamiento territorial. La comisión está integrada por:
 - El Gobernador, o su delegado
 - El Secretario de Planeación, o su delegado
 - El Secretario de la Región Capital e Integración Regional, o su delegado
 - El Director Departamental del Instituto Geográfico Agustín Codazzi (IGAC), o su delegado
 - El Director de la CAR respectiva o su delegado
 - Un experto de reconocida experiencia en la materia designado por el Gobierno Departamental.

- Dos expertos de reconocida experiencia en la materia designado por la Asamblea Departamental.
- Dos expertos académicos especializados en el tema designados por el sector académico del Departamento.

- **Tema Importante No. 2:** Avance en un 70% del proceso de formulación del Plan de Ordenamiento Departamental.

- **Tema importante No. 3:** Coordinación de las mesas subregionales para dar cumplimiento a la sentencia del Rio Bogotá, con los 46 Municipios que hacen parte de la misma y con Bogotá D.C.

- **Tema importante No. 4:** Con el propósito de garantizar el desarrollo del territorio, desde la Secretaria de Planeación se realizó el diagnóstico del estado actual de los Planes de Ordenamiento Territorial y de los Estudios Básicos de Riesgo de los 116 Municipios del Departamento y que son requeridos por el Decreto 1077 de 2015. Lo cual permite al Departamento focalizar los recursos de apoyo a los Municipios, que aún no cuentan con estos instrumentos de planificación actualizados y así garantizar el cumplimiento a lo establecido en el parágrafo del artículo 23 de la Ley 388 de 1997 y las competencias de la Secretaría de Planeación Departamental.

Como resultado del diagnóstico en mención encontramos:

- 1 Tipos de POT
- 2 Municipios con estudios básicos de riesgo
- 3 Número de veces que los municipios han revisado sus POT.
- 4 Estado de la revisión de los POT
- 5 Instrumentos de gestión del POT implementados en los municipios.
- 6 Municipios con consejo consultivo de planeación creado
- 7 Municipios con comisión de ordenamiento territorial creada
- 8 Listado de consulta general por municipio

- **Tema Importante No. 5: Disminución en los tiempos de aprobación de proyectos:** El 2020 trajo consigo un reto para las administraciones muy importante y fue la atención oportuna de la emergencia sanitaria COVID-19. Desde la DGI se logró la aprobación de tres proyectos para la atención de la Pandemia por más de 74 mil millones en los sectores Salud, Gobierno y Educación.



SC-CER 303297



ST-CER655785



Gobernación de
Cundinamarca



Calle 26 #51-53 Bogotá D.C.
Sede Administrativa - Torre Central Piso 5.
Código Postal: 111321 – Teléfono: 749 1652
f/CundiGob @CundinamarcaGob
www.cundinamarca.gov.co

- Los anteriores proyectos cumpliendo con todos los requisitos exigidos en la normatividad vigente con conceptos positivos por parte del DNP, Min Hacienda, UNGRD, Min Educación y Min Salud.
- Finalmente, sin dejar de lado los compromisos del señor Gobernador se aprobaron dos proyectos del Sector Transporte que mejoraran la movilidad de los Cundinamarqueses.
- **Tema Importante No. 6: Reporte de Información:** Mejoras en la subsanación de alertas generadas en la plataforma GESPROY-SGR pasando en el mes de marzo de 76 a 38 en el mes de Diciembre por lo cual no se volvió a recibir alertas por el no reporte de información, esto, gracias al trabajo conjunto entre las Secretarías y entes descentralizados y el Equipo de la DGI, que permite el reporte de manera oportuna cada mes.
- **Tema Importante No. 7: Asistencia Técnica:** Realización de capacitaciones en el aplicativo GESPROY con una participación de 172 personas de 97 municipios entre los cuales estuvieron alcaldes, secretarios de planeación, profesionales en proyectos y comunidad en general.
- **Tema Importante No. 8: Elaboración de procedimientos:** Se elaboraron los procedimientos para el reporte de información en el aplicativo Gesproy, Para la formulación y presentación de proyectos y se apoyó en el procedimiento de la presentación de proyectos ante el Banco de Proyectos Departamental.

Realización de capacitaciones en el aplicativo GESPROY con una participación de 172 personas de 97 municipios entre los cuales estuvieron alcaldes, secretarios de planeación, profesionales en proyectos y comunidad en general

- **Tema Importante No. 9:** Consolidación del Geoportal de mapas y estadísticas
- **Tema Importante No. 10:** Actualización de la Infraestructura de Datos Espaciales Regional



SC-CER 303297



ST-CER655785



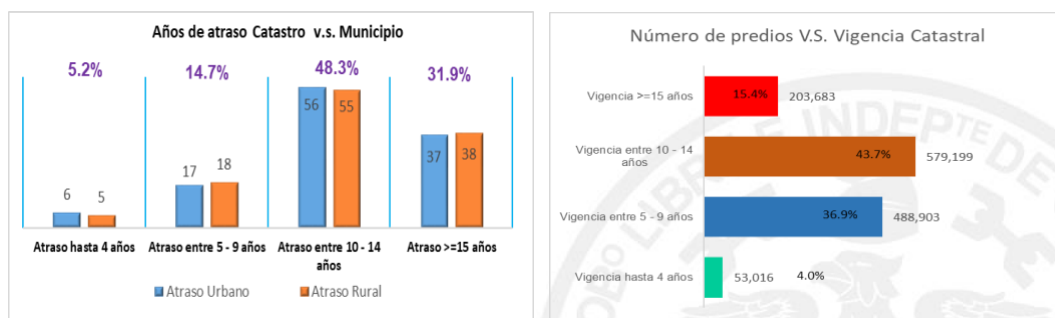
Gobernación de
Cundinamarca



Calle 26 #51-53 Bogotá D.C.
Sede Administrativa - Torre Central Piso 5.
Código Postal: 111321 – Teléfono: 749 1652
f/CundiGov @CundinamarcaGov
www.cundinamarca.gov.co

- **Tema Importante No. 11:** Habilitación del Departamento de Cundinamarca, como gestor catastral para 71 Municipios del Departamento, a través de la Resolución 727 del 2020, expedida por el Instituto Geográfico Agustín Codazzi – IGAC.
- **Tema Importante No. 12:** Creación y entrada en funcionamiento de la Agencia Catastral de Cundinamarca, entidad encargada de cumplir con las funciones de gestión catastral para los 71 Municipios, sobre los cuales fue habilitado el Departamento. Agencia creada mediante el Decreto Ordenanza 427 de 2020. (Meta 411)
- **Tema Importante No. 13:** Diagnóstico de los procesos de actualización catastral de los 116 Municipios del Departamento. Lo que le permitirá al Departamento focalizar los recursos de apoyo a los procesos de actualización catastral, en los Municipios más desactualizados y de categorías 5 y 6, coadyuvando a fortalecer las capacidades financieras de estos municipios. (Meta 410)

Como resultado del diagnóstico en mención se tiene que:

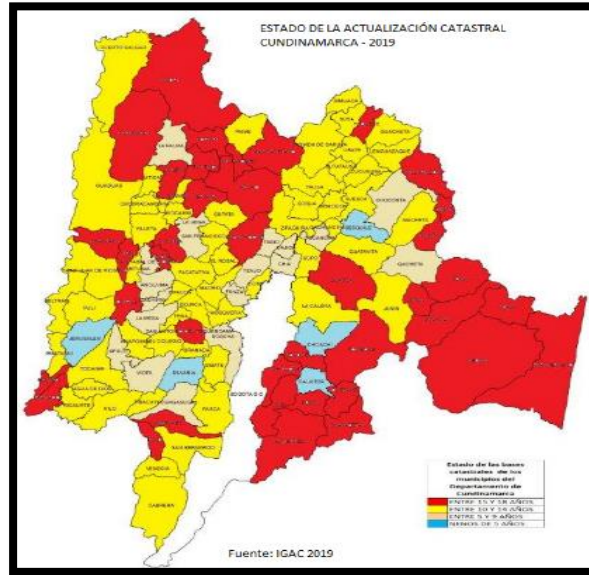


Fuente: IGAC diciembre de 2019

Se evidencia en los gráficos un gran rezago en la actualización catastral, es así como solo el 5.2% (6) de los municipios tienen su información catastral actualizada, el 14.7% (17) tiene un rezago entre 5 y 9 años, el 48.3% (56) está entre 10 y 14 años y el 31.9% (37) su rezago es mayor a 14 años.

Teniendo en cuenta la base predial del departamento se tiene que, el 59.1% tiene un retraso de más de 9 años de actualización y dentro de este rango el 15.4% es mayor de 14 años. Asimismo, se observa que

le 36.9% de los predios tiene un retraso medio entre 5 a 9 años y que solo el 4% de los predios de Cundinamarca está actualizado.



- **Tema Importante No. 14:** Fortalecimiento de las capacidades técnicas de los Consejos Territoriales de Planeación (Departamental y Municipales).

Programa	Número de metas
Gestión pública inteligente	4
Empoderamiento Social	1

1.2.5.1 PROGRAMA: Gestión pública inteligente

OBJETIVO

Revitalizar la gestión pública mediante el fortalecimiento del talento humano y de los procesos que permitan entender y atender las necesidades de la comunidad integralmente.

META DE BIENESTAR

Descripción:

Contribuir en la implementación de instrumentos de planeación del territorio en los 116 municipios.

Cumplimiento

(dato numérico)

ANÁLISIS DEL INDICADOR:

Para la vigencia 2020, y debido a todo el trámite y etapas que requieren los procesos de implementación de los instrumentos de planificación, tanto de escala Departamental, como Municipal; no se cuenta con instrumentos implementados.

Sin embargo para la presente vigencia, se desarrollaron las siguientes actividades y se obtuvieron los siguientes logros, encaminados al cumplimiento del indicador:

- Reactivación de la Comisión Regional de Ordenamiento Territorial de Cundinamarca, como órgano asesor y orientador de las acciones en materia de ordenamiento territorial.
- Avance en un 70% del proceso de Formulación del Plan de Ordenamiento Departamental.
- Coordinación de las mesas subregionales para dar cumplimiento a la sentencia del Rio Bogotá, con los 46 Municipios que hacen parte de la misma y con Bogotá D.C.
- Diagnóstico del estado actual de los Planes de Ordenamiento Territorial y de los Estudios Básicos de Riesgo de los 116 Municipios del Departamento. Lo que le permitirá al Departamento focalizar los recursos de apoyo a los Municipios, que aun no cuentan con estos instrumentos de planificación actualizados.
- Asistencia Técnica dirigida a los 116 Municipios
 - *Estrategia "Planeando desde la provincia". Videoconferencias orientadas a resolver problemáticas específicas de Ordenamiento Territorial. A la fecha llevamos
 - *Asistencia puntuales a los Municipios del departamento (Administraciones Municipales, Consejos territoriales de Planeación, Consejos Municipales)
 - *Estructuración y lanzamiento del curso "Herramientas de Planeación y desarrollo territorial", conformado por 6 Módulos (1. Gestión catastral. 2. Generalidades Modelo Integrado de Planeación y gestión. 3. Políticas Públicas. 4. Formulación y aprobación de proyectos con RSGR. 5. Gestión del Información (Sisben). 6. Integral de finanzas públicas.)

*Acompañamiento, asesoramiento y seguimiento, a los 41 convenios celebrados en el periodo 2016 – 2019, cuyo objeto es el proceso de revisión y ajuste de los Esquemas de Ordenamiento Territorial (Etapa de liquidación final – proceso de concertación ambiental).

META DE BIENESTAR	
Descripción: Aumentar el porcentaje de los municipios con índice de desempeño fiscal mayor a 65%.	Cumplimiento (dato numérico)
ANÁLISIS DEL INDICADOR:	
<p>La medición de este indicador para la presente vigencia, se publica en el 2021, luego no es posible establecer el cumplimiento aun.</p> <p>Sin embargo para la presente vigencia, se desarrollaron las siguientes actividades y se obtuvieron los siguientes logros, encaminados al cumplimiento del indicador:</p> <ul style="list-style-type: none"> • Diagnostico de estado actual de los Consejos Territoriales de los 116 Municipios del Departamento. • Asistencia Técnica: Videoconferencia de asistencia técnica “El papel del Consejo Territorial de Planeación frente al Seguimiento y evaluación de los Planes de Desarrollo Municipal”; en alianza con el Departamento Administrativo de Planeación Nacional. • Asistencia Técnica: Videoconferencia de asistencia técnica “Región metropolitana”; en alianza con la Secretaria de Integración Regional • Asistencia Técnica: Videoconferencia de asistencia técnica “Cambios de la estrategia de seguimiento a los Planes de Desarrollo”, en alianza con el Departamento Administrativo de Planeación Nacional. 	

ANÁLISIS COMPARATIVO

No Aplica.

- **Departamental**



SC-CER 303297



ST-CER655785



Gobernación de
Cundinamarca



Calle 26 #51-53 Bogotá D.C.
Sede Administrativa - Torre Central Piso 5.
Código Postal: 111321 – Teléfono: 749 1652
f/CundiGob @CundinamarcaGob
www.cundinamarca.gov.co

De acuerdo a la información suministrada por el DNP, el Departamento de Cundinamarca, es reconocido a nivel nacional, por las diferentes estrategias utilizadas como apoyo a los Municipios en los procesos de revisión e implementación de los instrumentos de planificación.

- **Otros países**

CATEGORÍA DE DERECHOS

Seleccione los derechos fundamentales que está garantizando con la ejecución del programa e incluya una breve descripción de cómo realiza el aporte.

GARANTÍA DE DERECHOS FUNDAMENTALES	
DERECHO	DESCRIPCIÓN DEL APORTE
Elija un elemento.	Con este programa se garantiza el derecho a un hábitat sano y productivo, a través de la adopción e implementación de los instrumentos de planificación, tanto a escala municipal, como departamental.
Elija un elemento.	
Elija un elemento.	
Elija un elemento.	
Elija un elemento.	

PLAN NACIONAL DE DESARROLLO PACTO POR COLOMBIA, PACTO POR LA EQUIDAD 2018-2022

APORTE AL PLAN NACIONAL DE DESARROLLO 2018-2022	
PACTO	DESCRIPCIÓN DEL APORTE
Pactos por la Productividad y la Equidad de las Regiones	A través de la adopción e implementación de los instrumentos de planificación, tanto a escala municipal, como departamental; se garantizan territorios productivos.
Elija un elemento.	



SC-CER 303297



ST-CER655785



Gobernación de
Cundinamarca



Calle 26 #51-53 Bogotá D.C.
Sede Administrativa - Torre Central Piso 5.
Código Postal: 111321 – Teléfono: 749 1652
f/CundiGov @CundinamarcaGov
www.cundinamarca.gov.co

Elija un elemento.	
--------------------	--

OBJETIVOS DE DESARROLLO SOSTENIBLE

Descripción del aporte del programa a los ODS.

APORTE A OBJETIVOS DE DESARROLLO SOSTENIBLE (ODS)	
OBJETIVO	DESCRIPCIÓN DEL APORTE
Ciudades y comunidades sostenibles	A través de la adopción e implementación de los instrumentos de planificación, tanto a escala municipal, como departamental; se garantizan territorios sostenibles.
Elija un elemento.	
Elija un elemento.	

ARTICULACIÓN CON POLÍTICAS PÚBLICAS DEPARTAMENTALES

Seleccione las políticas públicas departamentales con las que se articula en la línea estratégica más bienestar.

POLÍTICA PÚBLICA DEPARTAMENTAL	DESCRIPCIÓN DEL APORTE
Gestión del riesgo de desastres	La implementación de los instrumentos de planificación en articulación con la inclusión de la gestión de riesgo en el ordenamiento territorial, contribuye directamente a la política de gestión del riesgo.
Elija un elemento.	
Elija un elemento.	

CATEGORÍA DE DERECHOS

Seleccione los derechos fundamentales que está garantizando con la ejecución del programa e incluya una breve descripción de cómo realiza el aporte.



SC-CER 303297



ST-CER655785



Gobernación de
Cundinamarca



Calle 26 #51-53 Bogotá D.C.
Sede Administrativa - Torre Central Piso 5.
Código Postal: 111321 – Teléfono: 749 1652
f/CundiGob @CundinamarcaGob
www.cundinamarca.gov.co

GARANTÍA DE DERECHOS FUNDAMENTALES	
DERECHO	DESCRIPCIÓN DEL APORTE
Libertad de expresión e información	Con este programa se garantiza el acceso a toda la población de los 71 Municipios, sobre los cuales se habilito al Departamento; a toda la información de gestión catastral respectiva
Elija un elemento.	
Elija un elemento.	
Elija un elemento.	
Elija un elemento.	

PLAN NACIONAL DE DESARROLLO PACTO POR COLOMBIA, PACTO POR LA EQUIDAD 2018-2022

APORTE AL PLAN NACIONAL DE DESARROLLO 2018-2022	
PACTO	DESCRIPCIÓN DEL APORTE
Pacto por una Gestión Pública Efectiva	Con este programa se busca fortalecer las capacidades financieras de los Municipios, las cuales se verán reflejadas en una gestión de recursos propios efectiva.
Elija un elemento.	
Elija un elemento.	

OBJETIVOS DE DESARROLLO SOSTENIBLE

Descripción del aporte del programa a los ODS.

APORTE A OBJETIVOS DE DESARROLLO SOSTENIBLE (ODS)	
OBJETIVO	DESCRIPCIÓN DEL APORTE
Ciudades y comunidades sostenibles	Con este programa se busca fortalecer las capacidades financieras de los Municipios, las cuales se verán reflejadas en una gestión de recursos propios efectiva, y en la inversión de obras de



SC-CER 303297



ST-CER655785



Gobernación de
Cundinamarca



Calle 26 #51-53 Bogotá D.C.
Sede Administrativa - Torre Central Piso 5.
Código Postal: 111321 – Teléfono: 749 1652
f/CundiGov @CundinamarcaGov
www.cundinamarca.gov.co

	infraestructura de beneficio general para todas las comunidades.
Elija un elemento.	
Elija un elemento.	

ARTICULACIÓN CON POLÍTICAS PÚBLICAS DEPARTAMENTALES

Seleccione las políticas públicas departamentales con las que se articula en la línea estratégica más bienestar.

POLÍTICA PÚBLICA DEPARTAMENTAL	DESCRIPCIÓN DEL APORTE
Felicidad y bienestar integral	El fortalecimiento de las finanzas municipales, se ve reflejado en mayor inversión pública (Vías, equipamientos de salud, educación, recreación, servicios públicos, etc), lo que esta directamente relacionado con la felicidad y bienestar integral del ser humano.
Elija un elemento.	
Elija un elemento.	

(Espacio para gráfica)

ANÁLISIS COMPARATIVO

Comparación del avance de la Meta de Bienestar con otros departamentos y si aplica a nivel internacional

- Departamental
- Otros países

CATEGORÍA DE DERECHOS

Seleccione los derechos fundamentales que está garantizando con la ejecución del programa e incluya una breve descripción de cómo realiza el aporte.



Gobernación de
Cundinamarca



Calle 26 #51-53 Bogotá D.C.
Sede Administrativa - Torre Central Piso 5.
Código Postal: 111321 – Teléfono: 749 1652
f/CundiGov @CundinamarcaGov
www.cundinamarca.gov.co

GARANTÍA DE DERECHOS FUNDAMENTALES	
DERECHO	DESCRIPCIÓN DEL APORTE
Derecho de participación	Con el fortalecimiento a los Consejos Territoriales de planeación, como representantes de la Sociedad Civil, se garantiza el derecho a la participación, en todos y cada uno de los procesos de gestión pública.
Elija un elemento.	
Elija un elemento.	
Elija un elemento.	
Elija un elemento.	

PLAN NACIONAL DE DESARROLLO PACTO POR COLOMBIA, PACTO POR LA EQUIDAD 2018-2022

APORTE AL PLAN NACIONAL DE DESARROLLO 2018-2022	
PACTO	DESCRIPCIÓN DEL APORTE
Pacto por la Legalidad	Con este programa se promueve la participación ciudadana, el dialogo, la inclusión democrática y la libertad de cultos para la equidad, que se constituyen en las líneas del pacto en mención.
Elija un elemento.	
Elija un elemento.	

OBJETIVOS DE DESARROLLO SOSTENIBLE

Descripción del aporte del programa a los ODS.

APORTE A OBJETIVOS DE DESARROLLO SOSTENIBLE (ODS)	
OBJETIVO	DESCRIPCIÓN DEL APORTE
Alianzas para lograr los objetivos	Con el fortalecimiento a los Consejos Territoriales de planeación, como representantes de la Sociedad Civil, se logran objetivos en común y de



SC-CER 303297



ST-CER655785



Gobernación de
Cundinamarca



Calle 26 #51-53 Bogotá D.C.
Sede Administrativa - Torre Central Piso 5.
Código Postal: 111321 – Teléfono: 749 1652
f/CundiGov @CundinamarcaGov
www.cundinamarca.gov.co

	beneficio general para las comunidades.
Elija un elemento.	
Elija un elemento.	

ARTICULACIÓN CON POLÍTICAS PÚBLICAS DEPARTAMENTALES

Seleccione las políticas públicas departamentales con las que se articula en la línea estratégica más bienestar.

POLÍTICA PÚBLICA DEPARTAMENTAL	DESCRIPCIÓN DEL APORTE
Participación ciudadana	Con el fortalecimiento a los Consejos Territoriales de planeación, como representantes de la Sociedad Civil, se garantiza el derecho a la participación, en todos y cada uno de los procesos de gestión pública.
Elija un elemento.	
Elija un elemento.	

META DE BIENESTAR	
Descripción: Alcanzar el 100% de actualización de los indicadores regionales.	Cumplimiento 100%
ANÁLISIS DEL INDICADOR: Este indicador corresponde con el mantenimiento de la actualización de la información geográfica contenida tanto en la Infraestructura de Datos Espaciales Regional IDER como las bases de datos compiladas por el observatorio de Dinámicas urbano regionales ODUR, en coordinación con Bogotá. En este caso y debido a que ya se cuenta con un portal de datos, la meta es continuar actualizando e incorporando información geográfica en dicho portal. En este caso, en el link https://ider2-cundinamarca-map.opendata.arcgis.com/ se encuentra la información de consulta, descarga disponible.	



SC-CER 303297



ST-CER655785



Gobernación de
Cundinamarca



Calle 26 #51-53 Bogotá D.C.
 Sede Administrativa - Torre Central Piso 5.
 Código Postal: 111321 – Teléfono: 749 1652
 f/CundiGob @CundinamarcaGob
www.cundinamarca.gov.co

ANÁLISIS COMPARATIVO

- **Departamental**
NA- Por ser un producto regional, no se cuenta con referentes institucionales.
- **Otros países**
- **NA**

CATEGORÍA DE DERECHOS

Seleccione los derechos fundamentales que está garantizando con la ejecución del programa e incluya una breve descripción de cómo realiza el aporte.

GARANTÍA DE DERECHOS FUNDAMENTALES	
DERECHO	DESCRIPCIÓN DEL APORTE
Libertad de expresión e información	La publicación de la información geográfica y estadística, como datos abiertos, promueve el cumplimiento de la ley 1712 de 2014 sobre acceso a la información y transparencia. Esta puede ser consultada en el siguiente link: https://datos-abiertos-cundinamarca-map.hub.arcgis.com/
Elija un elemento.	
Elija un elemento.	
Elija un elemento.	
Elija un elemento.	

PLAN NACIONAL DE DESARROLLO PACTO POR COLOMBIA, PACTO POR LA EQUIDAD 2018-2022

APORTE AL PLAN NACIONAL DE DESARROLLO 2018-2022	
PACTO	DESCRIPCIÓN DEL APORTE



SC-CER 303297



ST-CER655785



Gobernación de
Cundinamarca



Calle 26 #51-53 Bogotá D.C.
Sede Administrativa - Torre Central Piso 5.
Código Postal: 111321 – Teléfono: 749 1652
f/CundiGov @CundinamarcaGov
www.cundinamarca.gov.co

Pacto por Ciencia, La Tecnología y la Innovación	Conforme el plan nacional de desarrollo, el desarrollo de plataformas tecnológicas que compilan información geográfica, estadística útil de soporte a la toma de decisiones y el fortalecimiento de la infraestructura de datos espaciales se constituye en el principal aporte al PND.
Elija un elemento.	
Elija un elemento.	

OBJETIVOS DE DESARROLLO SOSTENIBLE

Descripción del aporte del programa a los ODS.

APORTE A OBJETIVOS DE DESARROLLO SOSTENIBLE (ODS)	
OBJETIVO	DESCRIPCIÓN DEL APORTE
Industria, innovación e infraestructura	Promoción de la infraestructura tecnológica y la información geográfica y estadística a través de plataformas digitales.
Elija un elemento.	
Elija un elemento.	

INDICADORES PLAN DE DESARROLLO *CUNDINAMARCA, ¡REGIÓN QUE PROGRESA!*



SC-CER 303297



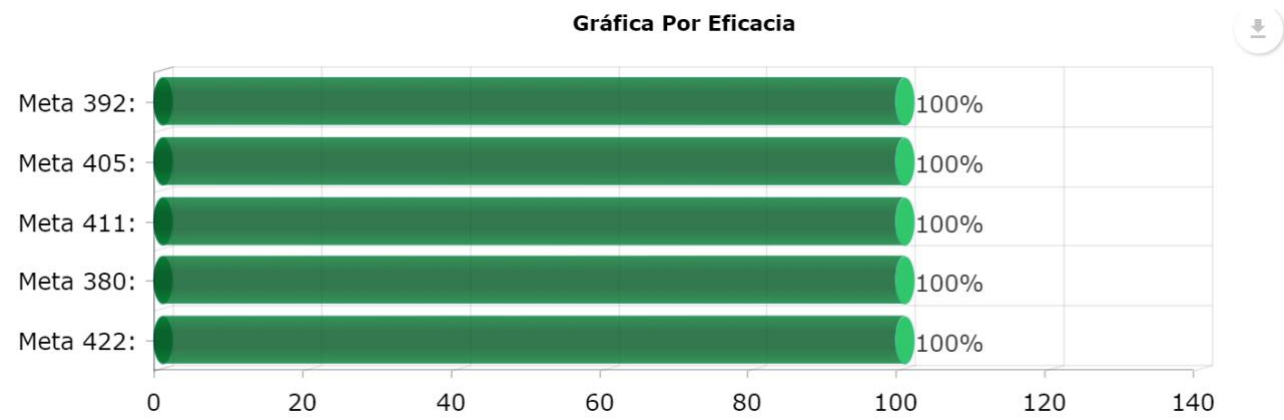
ST-CER655785



**Gobernación de
Cundinamarca**



Calle 26 #51-53 Bogotá D.C.
Sede Administrativa - Torre Central Piso 5.
Código Postal: 111321 – Teléfono: 749 1652
f/CundiGov @CundinamarcaGov
www.cundinamarca.gov.co



BIENES Y SERVICIOS ENTREGADOS

- Comisión Regional de Ordenamiento Territorial de Cundinamarca, como órgano asesor y orientador de las acciones en materia de ordenamiento territorial; en funcionamiento.
- Formulación en un 70% del Plan de Ordenamiento Departamental.
- Acuerdos subregionales, como resultado de las mesas subregionales en cumplimiento a la sentencia del Río Bogotá, con los 46 Municipios que hacen parte de la misma y con Bogotá D.C.
- Diagnóstico del estado actual de los Planes de Ordenamiento Territorial y de los Estudios Básicos de Riesgo de los 116 Municipios del Departamento. Lo que le permitirá al Departamento focalizar los recursos de apoyo a los Municipios, que aún no cuentan con estos instrumentos de planificación actualizados.
- Estudio de mercado y estudios previos del convenio para la elaboración de los estudios básicos de riesgo para 11 Municipios.
- Fortalecimiento de las capacidades de gestión de las entidades territoriales mediante Asistencia Técnica:
 - Videoconferencia de asistencia técnica “El papel del Consejo Territorial de Planeación frente al Seguimiento y evaluación de los Planes de Desarrollo Municipal”; en alianza



SC-CER 303297



ST-CER655785



Gobernación de
Cundinamarca



Calle 26 #51-53 Bogotá D.C.
Sede Administrativa - Torre Central Piso 5.
Código Postal: 111321 – Teléfono: 749 1652
f/CundiGob @CundinamarcaGob
www.cundinamarca.gov.co

con el Departamento Administrativo de Planeación Nacional.

- Videoconferencia de asistencia técnica “Región metropolitana”; en alianza con la Secretaría de Integración Regional.
 - Videoconferencia de asistencia técnica “Cambios de la estrategia de seguimiento a los Planes de Desarrollo”, en alianza con el Departamento Administrativo de Planeación Nacional.
- Cundinamarca cuenta con Infraestructura de Datos Espaciales y Estadísticos determinada como un sistema de información integral, que facilita la gestión pública, la toma de decisiones y la construcción del valor público de los actores gubernamentales y no gubernamentales, a través de la información sustentada en estándares aplicados y una adecuada coordinación de los datos geográficos y estadísticos de las entidades del Departamento.

Actualmente, en esta Infraestructura de Datos Espaciales y Estadísticos se puede acceder, consultar y descargar la información geográfica y estadística del departamento en el siguiente enlace: <http://mapasyestadisticas-cundinamarca-map.opendata.arcgis.com/>

- De forma resumida, se presenta a continuación la cantidad información que se tiene en las bases de datos disponibles en el Geoportal de Mapas y Estadísticas.

Ilustración 1. Distribución y cantidad de información de la Infraestructura de Datos Espaciales y Estadísticos de Cundinamarca

	CAPAS	HOJAS DE CALCULO	DOCUMENTOS
CIFRAS ESTADÍSTICAS	874	1.725	2.355
3.141	APP	VECTOR	MAPAS
	429	11.277	22.980
MAPAS	ARCHIVOS	METADATOS	IMAGENES
1.091	747	1.423	72.035
		RASTER	VISUALIZACIÓN 3D
		5.906	4

Fuente: Secretaría de Planeación de Cundinamarca- DSIGAE

Determinantes de la Gestión: La Infraestructura de Datos Espaciales y Estadísticos de Cundinamarca desarrolla diversas actividades de gestión de información. Dentro de estas se tienen las siguientes:

- Desarrollo, administración y gestión de más de 47 proyectos geoespaciales y con componentes estadísticos de 16 entidades (Lista de Anexo 2)
- Actualización del modelo de datos de la Infraestructura de Datos Espaciales y Estadísticos
- Procesamiento de la información alfanumérica Censal del DANE 2018 a nivel manzana censal en una base de datos georreferenciada de Cundinamarca y sus municipios
- Gestión y administración de usuarios y roles de las secretarías en desarrollo de sus proyectos geográficos temáticos.
- Sistema de Gestión y Control SGC
- Actualización del procedimiento E-DEAG-PR-046 sobre Lineamientos para la Gestión de la Información Geográfica y Estadística
- Elaboración del instructivo E-DEAG-IN-008 sobre Recibo de Datos Formato Excel para Generación de Mapas
- Elaboración del instructivo E-DEAG-IN-004 sobre el Levantamiento de Operaciones Estadísticas
- Creación del procedimiento E-DEAG-PR-047 sobre Gestión, Procesamiento y Publicación de Información Estadística Sectorial
- Creación del formato E-DEAG-FR-098 sobre Verificación de estándares de calidad aplicados a la información geográfica y de operaciones estadísticas
- Creación del Instructivo E-DEAG-IN-006 sobre Gestión del Conocimiento y la Innovación

Principales logros

Dentro de los principales logros de la Infraestructura de Datos Espaciales y Estadísticos de Cundinamarca se tienen los siguientes:

PROYECTO	DESCRIPCIÓN DEL RIESGO ASOCIADO
Sistema de Información de la Cuenca del Río Bogotá – SIRíoBogotá	Cumplimiento Ordenes 4.5 y 4.6 Sentencia río SIRíoBogota



SC-CER 303297



ST-CER655785



Gobernación de
Cundinamarca



Calle 26 #51-53 Bogotá D.C.
Sede Administrativa - Torre Central Piso 5.
Código Postal: 111321 – Teléfono: 749 1652
f/CundiGob @CundinamarcaGob
www.cundinamarca.gov.co

Atención Integral de Enfermedades de la Primera Infancia - AIEPI- Secretaría de Salud Cundinamarca	Generación de base de datos, formularios, recursos económicos e información suministrada en periodo 2017-2020 de más de 140.000 niños y niñas de Cundinamarca identificados, quienes son beneficiarios del programa y que pueden identificar riesgos y canalizar acciones para reducir la morbimortalidad de esta población por causas evitables. Anexo 3.
COVID19 - Plataforma de vigilancia intensificada y grupos de riesgos- Secretaría de Salud	Durante el periodo de Pandemia por el COVID 19, se logró realizar una aplicación de gestión de información y de toma de decisiones para registrar y planear el riesgo epidemiológico del contagio de COVID en los municipios. Esta tuvo como características la de alimentar, visualizar y realizar seguimiento caso a caso de las personas vulnerables por medio de los mapas de calor, identificar zonas con una mayor Riesgo de Contagio de COVID y tomar decisiones dentro de la secretaria de salud y los 116 municipios, en beneficio de la población cundinamarquesa.
Observatorio Seguridad- Gobierno	Generación de información, bases de datos, herramientas y demás del observatorio de seguridad, el cual soporta las decisiones que se toman en consejos de gobierno y que ha sido formalmente reconocido en atención y reducción de violencias y delitos del departamento. Con este aporte, se ayudó al departamento a estar dentro de los 3 más seguros del país en materia de orden público. Anexo 4.
Observatorio de Accidentalidad vial- Secretaría de transporte y Movilidad	Bases de datos, aplicaciones y herramientas de soporte a la toma de decisiones en materia de accidentalidad vial. Anexo 5.
Indicadores del proceso de rendición publica de cuentas (NNAJ)- Secretaría de Desarrollo Social y Secretaría de Planeación	Actualización de indicadores de proceso de rendición público de cuentas de NNAJ 2016-2019 ante la Procuraduría General de la Nación respecto a la fase II del proceso sobre análisis de la información.
IDEE- Infraestructura de Datos Espaciales y Estadísticos de Cundinamarca.	Cumplimiento de la Ordenanza 082 de 2018, la cual trata de una estrategia corporativa con la cual se comparte información geográfica y estadística producida o consultada por la Secretarías de la Gobernación, mediante la utilización de tecnologías de interoperabilidad que facilitan dicho proceso. Esto implica necesariamente disponer de la plataforma del software ArcGIS para apoyar en los más de 47 proyectos iniciados en la anterior administración y los 5 proyectos adelantados en la presente administración, dentro de los cuales cabe mencionar los



SC-CER 303297



ST-CER655785



Gobernación de
Cundinamarca



Calle 26 #51-53 Bogotá D.C.
Sede Administrativa - Torre Central Piso 5.
Código Postal: 111321 – Teléfono: 749 1652
f/CundiGov @CundinamarcaGov
www.cundinamarca.gov.co

	desarrollados por las secretarías de Planeación, Hacienda, movilidad, Agricultura, Salud y Gobierno, entre otras.
Geodatabase de la IDEE- Secretaría de Planeación	Actualización de la base de datos georreferenciada de información sectorial estratégica del Departamento que asimismo es el insumo para el desarrollo de proyectos sectoriales de gran valía para avanzar en el cumplimiento de numerosas metas del PDD. Allí se encuentran dispuestas las capas temáticas y la cartografía básica rural y urbana del Departamento, base para el desarrollo de proyectos sectoriales.
Autopista Digital- Secretaría TIC	Soporte de servicio que se brinda a los usuarios la red de telecomunicaciones administrada y operada por la Secretaría de TIC para brindar conectividad de datos en instituciones públicas de los municipios de Cundinamarca. Fallas de operación, seguimiento y atención de incidencias técnicas en los 116 municipios.
Geoportal de Mapas y Estadísticas- Secretaría de Planeación	Administración del geovisor de Mapas y Estadísticas implementado en la Dirección y soportado con la plataforma ArcGIS, cual consolida la información espacial y estadística más relevante para consulta de los usuarios a través de la internet. Con más de 100 mil visitas en promedio al año, éste se ha convertido en un referente del departamento de Cundinamarca a nivel de consultas de información georreferenciada por parte de los usuarios del común, quienes han visto en ésta una herramienta imprescindible a la hora de explorar información espacial y estadística estratégica.
SISTEMA DE INFORMACIÓN DEL CENTRO REGULADOR DE URGENCIAS, EMERGENCIAS Y DESASTRES- CRUE- Secretaría de Salud	Soporte del único sistema de información a emergencias en salud reportadas al CRUE, en cuanto a oportunidad, accesibilidad y análisis de la información, con el fin de tomar decisiones acertadas en materia de salud durante las emergencias registradas en el departamento Estas son realizadas a través de 4 formularios Survey123, 4 mapas, 4 aplicativos WebappBuilder, 3 tableros de control Operation DashBoard de uso exclusivo, los cuales a la fecha han captado cerca de 45.000 registros a través de 11 usuarios desde su fecha de implementación.
Oficina de Control Interno	Gestión de datos de la estrategia de la cultura del riesgo de control interno.
	Administración del geovisor de Mapas y Estadísticas implementado en la Dirección y soportado con la plataforma ArcGIS, cual consolida la información espacial y



SC-CER 303297



ST-CER655785



Gobernación de
Cundinamarca



Calle 26 #51-53 Bogotá D.C.
Sede Administrativa - Torre Central Piso 5.
Código Postal: 111321 – Teléfono: 749 1652
f/CundiGob @CundinamarcaGob
www.cundinamarca.gov.co

Geoportal de Mapas y Estadísticas- Secretaría de Planeación	estadística más relevante para consulta de los usuarios a través de la internet. Con más de 100 mil visitas en promedio al año, éste se ha convertido en un referente del departamento de Cundinamarca a nivel de consultas de información georreferenciada por parte de los usuarios del común, quienes han visto en ésta una herramienta imprescindible a la hora de explorar información espacial y estadística estratégica.
--	---

- La Infraestructura de Datos Espaciales Regional IDER se consolida como otra estrategia de integración regional que ha venido fortaleciéndose en el marco de la acción institucional de la Gobernación de Cundinamarca y Bogotá. La infraestructura de datos espaciales regional-IDER, es el resultado de una estrategia conjunta entre el Distrito Capital y la Gobernación de Cundinamarca, encaminada a articular la información geoespacial de sus territorios con el fin de optimizar los procesos de planeación, de ordenamiento y de formulación de políticas públicas, entre otros.

En la vigencia 2020, se incluyeron 47 capas temáticas de información sectorial de los municipios de Cundinamarca y se está procesando la información censal de Cundinamarca y Bogotá para construir una primera línea base de indicadores territoriales con enfoque regional que soporte de la toma de decisiones de las administraciones municipales, departamental y del distrito.

IDER- Infraestructura de Datos Espaciales Regional	Actualización y Gestión de información geográfica municipal encaminada a apoyar a los municipios en sus procesos de ordenamiento y planificación. https://ider2-cundinamarca-map.opendata.arcgis.com/
Encuesta Multipropósito 2021	Gestión para la inclusión de 21 municipios del departamento en la realización de la versión 2021, con una estimación de inversión en Cundinamarca de 3.400 millones de pesos, financiados 100% con recursos de la Secretaría Distrital de Planeación, a través del convenio 313 de 2020 entre SDP con el DANE

- Se implementó la primera fase de la política pública seguridad y salud en el trabajo en 6 Hospitales del Departamento, garantizando el

mejoramiento de la calidad de vida laboral de los trabajadores, a través de la promoción de entornos saludables, la reducción de costos frente a los accidentes y las enfermedades laborales y la garantía de la mejora en la prestación de los servicios.

- Se diseñó e implementó la estrategia *Desde Cundinamarca Rendimos Cuentas*, promoviendo la implementación de un ejercicio participativo, innovador y transparente en el marco del Plan de Desarrollo Departamental CUNDINAMARCA ¡REGIÓN QUE PROGRESA!; es así, como en la vigencia 2020.
- La estrategia “Desde Cundinamarca Rendimos Cuentas”, en su fase de APRESTAMIENTO, inició con la identificación y caracterización de los grupos de interés por sector, de sus necesidades de información y preferencia de canales de comunicación, siguiendo los lineamientos del Departamento Nacional de Planeación - DNP.
-

En la fase de DISEÑO, bajo el liderazgo del Gobernador de Cundinamarca, se activó el Comité de Rendición de Cuentas, establecido mediante el Decreto 358 de 2020, el cual aprobó la estrategia, el plan de comunicaciones y el cronograma para el desarrollo de los 5 espacios de diálogo o encuentro virtual y la audiencia pública de rendición de cuentas en diciembre 2020.

- Bajo un proceso participativo y transparente, con los grupos de interés se priorizaron los temas estratégicos de los diálogos de Rendición de Cuentas por cada una de las líneas estratégicas del PDD, a partir de la aplicación de encuestas virtuales. Adicionalmente, en la fase de EJECUCIÓN del 19 de octubre al 13 de noviembre de 2020, con el liderazgo de los Secretarios de Despacho, contando con la participación de 2.500 cundinamarqueses.

DIFICULTADES

- Retraso en los procesos administrativos y en la consecución de recursos, para adelantar la etapa precontractual para la contratación de los procesos de revisión, ajuste y/o elaboración de los instrumentos de planificación y/o estudios básicos de riesgo; debido a la emergencia sanitaria causada por el Covid 19.



SC-CER 303297



ST-CER655785



Gobernación de
Cundinamarca



Calle 26 #51-53 Bogotá D.C.
Sede Administrativa - Torre Central Piso 5.
Código Postal: 111321 – Teléfono: 749 1652
f/CundiGob @CundinamarcaGob
www.cundinamarca.gov.co

PROCESOS MISIONALES



Gobernación de
Cundinamarca



Calle 26 #51-53 Bogotá D.C.
Sede Administrativa - Torre Central Piso 5.
Código Postal: 111321 – Teléfono: 749 1652
f/CundiGov @CundinamarcaGov
www.cundinamarca.gov.co



SC-CER 303297



ST-CER655785



2.1 ASISTENCIA TÉCNICA

TEMA	DIRIGIDA A	N° PERSONAS ASISTIDAS	MARQUE CON X EL TIPO DE ASISTENCIA			N° ASISTENCIAS REALIZADAS	MUNICIPIOS BENEFICIADOS
			Capacitación	Asesoría	Acompañamiento		
Instrumentos de Planificación - Planes de Desarrollo Municipal	Administraciones Municipales, Consejos Territoriales, Concejos Municipales y representantes de la comunidad	414	X	X		64	
Consejo Territorial de Planeación de Cundinamarca-CTPC	Consejeros Territoriales de Planeación de	0			X	0	



SC-CER 303297



ST-CER655785



Gobernación de
Cundinamarca



Calle 26 #51-53 Bogotá D.C.
Sede Administrativa - Torre Central Piso 5.
Código Postal: 111321 – Teléfono: 749 1652
f/CundiGob @CundinamarcaGob
www.cundinamarca.gov.co

	Cundinamarca						
Videoconferencias - Planeación desde la provincia OT	Administraciones Municipales -Secretarías de Planeación	239	X			8	
Planificando Cundinamarca "Videoconferencia"	Administraciones Municipales, Consejos Territoriales, Concejos Municipales y representantes de la comunidad	124	X			1	
Instrumentos de Planificación - Planes de Ordenamiento Territorial	Administraciones Municipales, Consejos Territoriales, Concejos Municipales y representantes de la comunidad	389		X	X	30	
Instrumentos de financiación - Actualización Catastral	Administraciones Municipales	0		X		0	
Consejos Consultivos de O.T. Y Comisiones Municipales de O.T.	Administraciones Municipales	0		X		0	
Proyectos Regionales	Administraciones Municipales y el distrito capital	0			X	0	
Viabilidad Financiera y Fiscal Municipal	Alcaldes, secretarios de hacienda / tesoreros	4			X	4	



SC-CER 303297



ST-CER655785



Gobernación de
Cundinamarca



Calle 26 #51-53 Bogotá D.C.
Sede Administrativa - Torre Central Piso 5.
Código Postal: 111321 – Teléfono: 749 1652
f/CundiGob @CundinamarcaGov
www.cundinamarca.gov.co

Viabilidad Financiera y Fiscal Municipal-Resultados	Alcaldes, secretarios de hacienda / tesoreros	103		X		14	
Requisitos Legales / Presuntas Irregularidades	Alcaldes, secretarios de hacienda / tesoreros	0		X		0	
Estructuración de Proyectos de Inversión Pública Mediante las Estrategias de Banco de Proyectos	Funcionarios municipales y de la administración departamental responsables de la estructuración y presentación de proyectos de inversión Pública	62	X			3	
Estructuración de Proyectos de Inversión Pública Mediante las Estrategias de Banco de Proyectos	Funcionarios municipales y de la administración departamental responsables de la estructuración y presentación de proyectos de inversión Pública	0		X		0	
Gestión Plan Indicativo	Servidores públicos entidades del Nivel Central y Descentraliz	22	X	X	X	19	



SC-CER 303297



ST-CER655785



Gobernación de Cundinamarca



Calle 26 #51-53 Bogotá D.C.
 Sede Administrativa - Torre Central Piso 5.
 Código Postal: 111321 – Teléfono: 749 1652
 f/CundiGob @CundinamarcaGob
 www.cundinamarca.gov.co

	ado de la Gobernación de Cundinamarca						
Gestión Plan de Acción	Servidores públicos entidades del Nivel Central y Descentralizado de la Gobernación de Cundinamarca	60	X	X	X	26	
Elaboración Informes de Gestión	Servidores públicos entidades del Nivel Central y Descentralizado de la Gobernación de Cundinamarca	0	X	X	X	0	
Manejo del Sistema de Seguimiento al Plan de Desarrollo	Servidores públicos entidades del Nivel Central y Descentralizado de la Gobernación de Cundinamarca	0	X	X	X	0	
Seguimiento Planes Estratégicos o de Acción Empresas Industriales y Comerciales de Cundinamarca	Servidores públicos Empresas Industriales y Comerciales de Cundinamarca	0		X	X	0	
Modelo Integrado de Gestión y Control-MIPG	Servidores públicos Entidades y	0		X	X	0	



SC-CER 303297



ST-CER655785



Gobernación de Cundinamarca



Calle 26 #51-53 Bogotá D.C.
 Sede Administrativa - Torre Central Piso 5.
 Código Postal: 111321 – Teléfono: 749 1652
 f/CundiGov @CundinamarcaGov
 www.cundinamarca.gov.co

	Dependencias de la Gobernación de Cundinamarca						
Plan Anticorrupción y de Atención al Ciudadano-PAAC	Servidores Públicos del nivel central de la Gobernación de Cundinamarca	112			X		9
Rendición de Cuentas	Servidores públicos de la Gobernación de Cundinamarca	6	X	X	X		4
Soporte proceso de Asistencia Técnica	Servidores públicos de las Dependencias y Entidades que prestan asistencia técnica en la Gobernación de Cundinamarca	16		X	X		8
Formulación, presentación y aprobación de proyectos con recursos del Sistema General de Regalías	Servidores públicos internos de la Gobernación Alcaldes Secretarios de Planeación Profesionales de proyectos	57	X				3
Ejecución y seguimiento de los	Servidores públicos	0	X				0



SC-CER 303297



ST-CER655785



Gobernación de
Cundinamarca



Calle 26 #51-53 Bogotá D.C.
Sede Administrativa - Torre Central Piso 5.
Código Postal: 111321 – Teléfono: 749 1652
f/CundiGob @CundinamarcaGob
www.cundinamarca.gov.co

proyectos financiados con recursos del Sistema General de Regalías en la plataforma GESPROY	internos de la Gobernación Alcaldes Secretarios de Planeación Profesionales de proyectos					
Manejo y uso de la plataforma SPGR- Sistema de Presupuesto y Giro de Regalías	Servidores públicos internos de la Gobernación Alcaldes Secretarios de Planeación Secretarios de Hacienda Profesionales de proyectos	0	X			0
Generalidades y conceptos del Sistema General de Regalías	Consejeros Territoriales de Planeación	0	X			0
Formulación, presentación y aprobación de proyectos con recursos del Sistema General de Regalías- DEPARTAMENTO	Servidores públicos internos de la Gobernación	0		X		0
Formulación, presentación y aprobación de proyectos con recursos del Sistema General de Regalías- MUNICIPIOS	Alcaldes Secretarios de Planeación Profesionales de proyectos	0		X		0



SC-CER 303297



ST-CER655785



Gobernación de
Cundinamarca



Calle 26 #51-53 Bogotá D.C.
Sede Administrativa - Torre Central Piso 5.
Código Postal: 111321 – Teléfono: 749 1652
f/CundiGob @CundinamarcaGob
www.cundinamarca.gov.co

Subsanación de alertas plataforma GESPROY	Servidores públicos internos de la Gobernación	22			X	3
Sisben	116 Administradores municipales y entidades territoriales que lo soliciten	101	X	X	X	91
Seguridad Alimentaria y Nutricional	Servidores Públicos Gobernación de Cundinamarca-Sec Agricultura	0	X	X	X	0
Juventud	Servidores Públicos Gobernación de Cundinamarca-Sec Desarrollo e Inclusión Social	56	X	X	X	4
Discapacidad	Servidores Públicos Gobernación de Cundinamarca-Sec Gobierno	8	X	X	X	1
Política de Empresa con enfoque de derechos humanos	Servidores Públicos Gobernación de Cundinamarca-Sec Competitividad y Desarrollo Económico	0	X	X	X	0
Primera, Infancia, Infancia y Adolescencia NNA	Servidores Públicos Gobernación	15	X	X	X	1



SC-CER 303297



ST-CER655785



Gobernación de
Cundinamarca



Calle 26 #51-53 Bogotá D.C.
Sede Administrativa - Torre Central Piso 5.
Código Postal: 111321 – Teléfono: 749 1652
f/CundiGob @CundinamarcaGob
www.cundinamarca.gov.co

	n de Cundinamarca-Sec Desarrollo e Inclusión Social					
Ciencia, tecnología e innovación	Servidores Públicos Gobernación de Cundinamarca-Sec Ciencia Tecnología e Innovación	25	X	X	X	2
Mujer equidad de Género e igualdad Óp.	Servidores Públicos Gobernación de Cundinamarca-Sec de la Mujer y Equidad de Género	22	X	X	X	2
Gestión del Riesgo	Servidores Públicos departamento de Cundinamarca -UAEGR	6	X	X	X	1
Familia	Servidores Públicos Gobernación de Cundinamarca-Sec Desarrollo e Inclusión Social	15	X	X	X	1
Seguridad y salud en el trabajo	Servidores Públicos Gobernación de Cundinamarca-Sec Desarrollo e Inclusión Social	22	X	X	X	1



SC-CER 303297



ST-CER655785



Gobernación de Cundinamarca



Calle 26 #51-53 Bogotá D.C.
 Sede Administrativa - Torre Central Piso 5.
 Código Postal: 111321 – Teléfono: 749 1652
 @CundiGob @CundinamarcaGob
 www.cundinamarca.gov.co

Envejecimiento y vejez	Servidores Públicos Gobernación de Cundinamarca-Sec Salud	22	X	X	X	1	
Acción comunal	Servidores Públicos departamento de Cundinamarca - IDACO	18	X	X	X	1	
Participación ciudadana	Servidores Públicos Gobernación de Cundinamarca-Sec Gobierno	18	X	X	X	1	
Salud mental	Servidores Públicos Gobernación de Cundinamarca-Sec Salud	22	X	X	X	1	
Felicidad	Servidores Públicos departamento de Cundinamarca - Alta Consejería para la Felicidad y el Bienestar	15	X	X	X	1	
Política de Educación Ambiental	Servidores Públicos Gobernación de Cundinamarca-Sec Ambiente	0	X	X	X	0	
Vivienda	Servidores Públicos Gobernación de Cundinamarca-Sec	25	X	X	X	2	



SC-CER 303297



ST-CER655785



Gobernación de
Cundinamarca



Calle 26 #51-53 Bogotá D.C.
Sede Administrativa - Torre Central Piso 5.
Código Postal: 111321 – Teléfono: 749 1652
f/CundiGob @CundinamarcaGob
www.cundinamarca.gov.co

	Hábitat y Vivienda						
Protección y Bienestar Animal	Servidores Públicos Gobernación de Cundinamarca-Sec Agricultura	20	X	X	X	1	
Cambio climático	Servidores Públicos Gobernación de Cundinamarca-Sec Ambiente	13	X	X	X	1	
Paz	Servidores Públicos departamento de Cundinamarca-Agencia para la Paz	11	X	X	X	1	
Movilidad	Servidores Públicos Gobernación de Cundinamarca-Sec Transporte	14	X	X	X	1	
Atención al ciudadano	Servidores Públicos Gobernación de Cundinamarca-Sec General	29	X	X	X	2	
Municipios	Alcaldías municipales	885	X	X	X	22	
Curso Virtual	Actores de políticas públicas en Cundinamarca	0	X			0	
Trabajo decente para el	Servidores Públicos Gobernación	17	x	x	x	2	



SC-CER 303297



ST-CER655785



Gobernación de
Cundinamarca



Calle 26 #51-53 Bogotá D.C.
Sede Administrativa - Torre Central Piso 5.
Código Postal: 111321 – Teléfono: 749 1652
f/CundiGov @CundinamarcaGov
www.cundinamarca.gov.co

Departamento de Cundinamarca	n de Cundinamarca-Sec de Competitividad y Desarrollo Económico					
-------------------------------------	--	--	--	--	--	--

Nota: La asistencia técnica prestada desde la Secretaría de Planeación estuvo dirigida a 82 municipios en la vigencia 2020.

ANÁLISIS:

El servicio de asistencia técnica que viene prestando la Gobernación de Cundinamarca “Cundinamarca Región que Progresa” durante el tercer trimestre de 2020 y ejecutado en los 116 municipios que hacen parte del territorio Cundinamarqués. El proceso de Asistencia Técnica cuenta con un portafolio de servicios adecuado para las necesidades de la población, en él encuentran temas específicos de cada una de las Dependencias y Entidades que buscan asesorar, acompañar y capacitar de una manera oportuna, eficaz y satisfactoria a cada habitante de nuestro Departamento.

A continuación, observaran el comportamiento de 20 Entidades o Dependencias que se encuentran realizando el Proceso de Asistencia Técnica del Departamento, donde desde cada uno de sus campos de acción, presentan las diferentes actividades de asistencia que brindan a las entidades territoriales y comunidad en general; su ejecución y otros aspectos relacionados con la prestación del servicio de asistencia

GENERALIDADES DEL INFORME.

El presente Informe detalla los resultados obtenidos en el proceso de Asistencia Técnica mediante los componentes de asesoría, acompañamiento y capacitación en los 382 temas que están dispuestas para la población por parte de las 24 Dependencias o Entidades del Departamento cundinamarqués; con ésta información se identificó que:

- En cuadro No 1 se puede observar el comportamiento de lo programado, ejecutado, ponderado y beneficiarios en las Entidades o Dependencias del departamento.

- Veinte (20) Entidades o Dependencias presentaron el Informe de Gestión de Asistencia Técnica Trimestral junto con el Plan de Asistencia Técnica.
- Se programó 7.870 Asistencias Técnicas para el tercer trimestre y se ejecutaron un total de 8.725 Asistencias Técnicas entre programadas y a demanda logrando una ejecución del 110% en el proceso.
- Con la prestación de la Asistencia Técnica se vieron beneficiados 63.850 habitantes del territorio Cundinamarqués

ENTIDAD O DEPENDENCIA	PROGRAMADO	EJECUTADO	PONDERADO	BENEFICIARIOS
Agencia para la Paz	41	0	0%	0
Alta Consejería para la Felicidad y el Bienestar		5		658
Beneficencia de Cundinamarca		68		688
Empresas Públicas de Cundinamarca	135	59	44%	59
Instituto Departamental de Cultura y Turismo	293	138	47%	650
Secretaría de Agricultura y Desarrollo Rural	1	320	32000%	320
Secretaría de Ciencia Tecnología e Innovación	24	24	100%	72
Secretaría de Competitividad y Desarrollo Económico	1800	2983	166%	3973
Secretaría de Cooperación y Enlace Institucional				
Secretaría de Desarrollo e Inclusión Social	55	515	936%	3385
Secretaría de Educación	1684	1350	80%	15064
Secretaría de Gobierno	160	9	6%	599



SC-CER 303297



ST-CER655785



Gobernación de
Cundinamarca



Calle 26 #51-53 Bogotá D.C.
Sede Administrativa - Torre Central Piso 5.
Código Postal: 111321 – Teléfono: 749 1652
f/CundiGob @CundinamarcaGob
www.cundinamarca.gov.co

Secretaría de Hábitat y Vivienda	6	13	217%	960
Secretaría de la Función Pública				
Secretaría de la Mujer y Equidad de Género	58	130	224%	3076
Secretaría de las Tecnologías de la Información y Comunicaciones				
Secretaría de Minas Energía y Gas	60	68	113%	175
Secretaría de Planeación	187	337	180%	3009
Secretaría de Prensa y Comunicaciones				
Secretaría de Salud	3297	2615	79%	30277
Secretaría de Transporte y Movilidad				
Secretaría del Ambiente	56	46	82%	652
Secretaría General	11	41	373%	41
Secretaría Jurídica	2	4	200%	192
TOTAL GENERAL	7870	8725	110,9%	63850

Cuadro No 1.

- En el cuadro No 1.1 se observa cómo se ejecutó la Asistencia técnica en los componentes de programación y demanda por Entidades.

ENTIDAD O DEPENDENCIA	DEMANDA	PROGRAMADA
Alta Consejería para la Felicidad y el Bienestar	5	
Beneficencia de Cundinamarca	68	
Empresas Públicas de Cundinamarca	1	58
Instituto Departamental de Cultura y Turismo	12	126
Secretaría de Agricultura y Desarrollo Rural	5	314
Secretaría de Ciencia Tecnología e Innovación	3	



SC-CER 303297



ST-CER655785



Gobernación de
Cundinamarca



Calle 26 #51-53 Bogotá D.C.
Sede Administrativa - Torre Central Piso 5.
Código Postal: 111321 – Teléfono: 749 1652
f/CundiGov @CundinamarcaGov
www.cundinamarca.gov.co

Secretaría de Competitividad	142	2841
Secretaría de Desarrollo e Inclusión Social	10	505
Secretaría de Educación	2	1348
Secretaría de Gobierno		9
Secretaría de Hábitat y Vivienda		13
Secretaría de la Función Pública		1
Secretaría de la Mujer y Equidad de Género		130
Secretaría de las Tecnologías de la Información y Comunicaciones		51
Secretaría de Minas Energía y Gas	7	61
Secretaría de Planeación	3	334
Secretaría de Salud	2	2615
Secretaría del Ambiente		46
Secretaría General		9
Secretaría Jurídica		4
TOTAL GENERAL	260	8465

Cuadro No 1.1

Se realizó actualización de los formatos del proceso de Asistencia Técnica el cual permite una mayor eficacia.

- Actualmente el proceso cuenta con la plataforma ArcGis la cual ofrece la posibilidad de diligenciar la encuesta por medio virtual, tabulando en tiempo real el porcentaje de Satisfacción en los componentes de Oportunidad, pertinencia y Facilitador.
- La gobernación de Cundinamarca en el Proceso de Asistencia Técnica obtuvo el diligenciamiento de 12.218 encuestas virtuales, de ellas 12.119 encuestas virtuales superaron el 70% en el nivel de satisfacción con un porcentaje del 99%.

PROCESOS DE APOYO

3.1 GESTIÓN DEL TALENTO HUMANO

3.1.1 ESTRUCTURA ORGANIZACIONAL



SC-CER 303297



ST-CER655785



Gobernación de
Cundinamarca



Calle 26 #51-53 Bogotá D.C.
Sede Administrativa - Torre Central Piso 5.
Código Postal: 111321 – Teléfono: 749 1652
f/CundiGob @CundinamarcaGob
www.cundinamarca.gov.co

DISPONIBILIDAD DEL RECURSO HUMANO							
Dependencia /Oficina	No. Funcionarios por Cargo						
	Directivo	Gerente y/o Asesores	Profesionales	Técnico	Asistente	OPS	Total
Despacho del secretario de planeación	--	5	2	2	1	12	22
Dirección de estudios económicos y políticas públicas	1	--	1	--	1	1	4
Dirección de seguimiento y evaluación	1	--	4	1	--	9	15
Dirección de desarrollo regional	1	--	9	2	--	9	21
Dirección de finanzas públicas	1	1	9	2	1	16	30
Dirección de gestión de la inversión	1	--	--	3	--	7	11
Dirección de sistemas de información geográfico, análisis y estadística	1	--	3	2	1	3	10
Oficina asesora jurídica	1	--	--	--	--	3	4

3.1 GESTIÓN CONTRACTUAL



SC-CER 303297



ST-CER655785



Gobernación de
Cundinamarca



Calle 26 #51-53 Bogotá D.C.
Sede Administrativa - Torre Central Piso 5.
Código Postal: 111321 – Teléfono: 749 1652
f/CundiGob @CundinamarcaGob
www.cundinamarca.gov.co

Modalidad	No. contratos	Valor en millones	No. de procesos en SECOP
Selección abreviada	1	\$ 333.756.638	1 Tienda virtual
Contratación directa	63	\$ 2.953.722.022	63
Licitación Pública	0	0	0
Concurso de Méritos	0	0	0
Mínima Cuantía	4	\$ 39.535.867	4 tienda virtual
Total	68	3327014527	68

3.6.1. GESTIÓN DE RECURSOS DE REGALÍAS

Fondo	Bienio 2019 - 2020		
	Asignado	Ejecutado	Sin Ejecutar
Asignaciones directas	\$9.651.286.163,00	\$9.652.286.163,00	\$0
Fondo de Desarrollo Regional FDR	\$69,518,048,910.00	\$43.758.187.086,00	\$25.759.861.824,00
Fondo de Compensación Regional FCR 60%	\$61.193.279.051,40	\$45.583.011.654,00	\$15.610.267.397,40
FDR Cambio Climático	\$7.227.603.443,00	\$0	\$7.227.603.443,00
Ciencia y Tecnología **	\$75.661.846.161,98	\$57.411.979.154,18	\$18.249.867.007,80

** Los saldos a los que se hace referencia en el Fondo de Ciencia y Tecnología para el año 2020 pasaron a hacer parte de un fondo común manejado por el OCAD de Ciencia y Tecnología del Ministerio de Ciencia, Tecnología e Innovación a los cuales el departamento de Cundinamarca puede acceder mediante convocatorias que periódicamente el Ministerio realiza.

La Dirección de Gestión de la Inversión, en un trabajo conjunto con las Secretarías de Salud, Educación, ICCU y la Unidad Administrativa Especial para la Gestión del Riesgo ha logrado la priorización, viabilización y aprobación de cinco (5) proyectos en el OCAD Regional Centro Oriente por valor de \$89.341.198.740, como se evidencia a continuación:

BPIN	NOMBRE DEL PROYECTO	VALOR DEL PROYECTO	FECHA DE APROBACIÓN
2020000050003	ADQUISICIÓN DE AMBULANCIAS, EQUIPOS BIOMÉDICOS, ELEMENTOS DE PROTECCIÓN PERSONAL, ASEO Y DESINFECCIÓN PARA LA ATENCIÓN DE LA CALAMIDAD SANITARIA POR COVID-19 EN LAS E.S.E DEL DEPARTAMENTO DE CUNDINAMARCA	\$ 43.433.295.564,00	4-jun-20
2020000050012	ADQUISICIÓN DE ELEMENTOS DE PROTECCIÓN DE CONTAGIO DEL VIRUS COVID-19 PARA LOS CUERPOS OPERATIVOS DE EMERGENCIA, EN ATENCIÓN DE LA CALAMIDAD SANITARIA EN EL DEPARTAMENTO DE CUNDINAMARCA	\$ 5.419.592.232,00	4-jun-20
2020000050013	MEJORAMIENTO DE LA VÍA QUE COMUNICA A LOS MUNICIPIOS DE ZIPAQUIRÁ Y TOCANCIPÁ, TRAMO BARANDILLAS - LA FUENTE, DEPARTAMENTO DE CUNDINAMARCA	\$ 6.788.620.869,00	03-Nov-2020
2020000050015	MEJORAMIENTO DE LA VÍA ZIPAQUIRÁ - SAN JORGE - TABÍO DEPARTAMENTO DE CUNDINAMARCA	\$ 7.458.735.075,00	03-Nov-2020
2020000050019	FORTALECIMIENTO A LA ESTRATEGIA DE ALIMENTACIÓN ESCOLAR PARA EL AÑO 2020, EN LOS MUNICIPIOS DEL DEPARTAMENTO DE CUNDINAMARCA.	\$ 26.240.955.000,00	28-jul-2020

De igual forma, en el OCAD departamental el cual tiene a cargo la aprobación de los recursos de asignaciones directas se aprobó la inflexibilidad que tiene por objeto la financiación del plan departamental de aguas por valor de \$9.651.286.163.

Finalmente es importante resaltar que al mes de diciembre se cuenta con dos proyectos de los sectores de Agricultura y Educación con fichas de verificación de requisitos y sectoriales cumpliendo para probación en el primer trimestre del año 2021, los cuales se relacionan a continuación:

BPIN	NOMBRE DEL PROYECTO	VALOR DEL PROYECTO
------	---------------------	--------------------



SC-CER 303297



ST-CER655785



Gobernación de
Cundinamarca



Calle 26 #51-53 Bogotá D.C.
Sede Administrativa - Torre Central Piso 5.
Código Postal: 111321 – Teléfono: 749 1652
f/CundiGob @CundinamarcaGob
www.cundinamarca.gov.co

202000050037	DOTACIÓN DEL MOBILIARIO ESCOLAR PARA LAS INSTITUCIONES EDUCATIVAS DE LOS MUNICIPIOS NO CERTIFICADOS DEL DEPARTAMENTO DE CUNDINAMARCA	\$ 10.093.038.848,00
2019000050026	DESARROLLO DE UN PROGRAMA PRODUCTIVO AMIGABLE CON EL MEDIO AMBIENTE DEL SECTOR GANADERO EN EL DEPARTAMENTO DE CUNDINAMARCA	\$ 9.757.143.522,00

Es importante, también indicar que en la búsqueda de concurrencia de fuentes diferentes a Regalías para el proyecto de Agricultura se tiene una cofinanciación por parte de Empresas sin ánimo de lucro por valor de \$2.952.900.607.

Asistencia técnica y aprobación de proyectos Municipales.

Dando cumplimiento a las funciones de la Dirección, se ha realizado asistencia técnica a cincuenta y tres (53) municipios del departamento para la formulación y aprobación de proyectos financiados con recursos del Sistema General de Regalías asignados a cada entidad.

La asistencia se brinda a iniciativas y proyectos en formulación mediante la revisión de los componentes técnicos, metodológicos y el cumplimiento de los requisitos estipulados por la Comisión Rectora del Sistema General de Regalías ya sea en mesa técnicas o revisiones virtuales de los proyectos. Así mismo, se les ha brindado asistencia en la creación de usuarios SPGR y asistencia en el manejo de la plataforma GESPROY – SGR.

La Dirección de Gestión a la Inversión en representación del Departamento como miembro de los diferentes OCAD municipales, ha realizado la asistencia técnica a diferentes municipios, logrando la aprobación de nueve (9) proyectos en ocho (8) OCAD municipales de la siguiente manera:

PROYECTOS MUNICIPALES APROBADOS					
Municipio	Sector	BPIN	Nombre del Proyecto	Valor Proyecto	Fecha Aprobación
UBATE	VIVIENDA, CIUDAD Y TERRITORIO	2020258430025.	CONSTRUCCIÓN DE OBRAS DE URBANISMO COLISEO BICENTENARIO DEL MUNICIPIO UBATÉ	\$ 1.341.170.867,40	30-Nov-20



SC-CER 303297



ST-CER655785



Gobernación de
Cundinamarca



Calle 26 #51-53 Bogotá D.C.
Sede Administrativa - Torre Central Piso 5.
Código Postal: 111321 – Teléfono: 749 1652
f/CundiGob @CundinamarcaGob
www.cundinamarca.gov.co

LA CALERA	TRANSPORTE	2020253770001.	PAVIMENTACION EN VIAS URBANAS DEL MUNICIPIO DE LA CALERA, CUNDINAMARCA	\$ 1.656.644.422,00	30-Oct-20
UBAQUE	CULTURA	2020258410003.	IMPLEMENTACIÓN BIBLIOTECA PÚBLICA DIGITAL EN EL MUNICIPIO DE UBAQUE	\$ 400.011.241,30	08-Oct-20
UBATE	DEPORTE Y RECREACION	2020258430019.	CONSTRUCCIÓN DE POLIDEPORTIVO EN LA VEREDA VOLCÁN 3	\$ 952.715.576,00	30-Sept-20
ZIPAQUIRÁ	CULTURA	2020258990023.	IMPLANTACIÓN BIBLIOTECA PÚBLICA VIRTUAL EL MUNICIPIO DE ZIPAQUIRÁ DEPARTAMENTO DE CUNDINAMARCA	\$ 800.000.000,00	31-Ag-20
CAPARRAPÍ	VIVIENDA, CIUDAD Y TERRITORIO	2018251480014.	REVISIÓN GENERAL Y AJUSTES DEL ESQUEMA DE ORDENAMIENTO TERRITORIAL (EOT) DEL MUNICIPIO DE CAPARRAPÍ, DEPARTAMENTO DE CUNDINAMARCA.	\$ 1.482.640.700,00	31-Ag-20
VENECIA	VIVIENDA, CIUDAD Y TERRITORIO	2020255060036.	ESTUDIOS Y DISEÑOS PARA LA INTERVENCIÓN Y ADECUACIÓN DEL ESPACIO PÚBLICO Y ZONAS PEATONALES ADYACENTES DEL PARQUE PRINCIPAL DEL MUNICIPIO DE VENECIA CUNDINAMARCA	\$ 226.461.455,00	31-Ag-20
GUATAVITA	DEPORTE Y RECREACIÓN	2020253260001.	CONSTRUCCIÓN Y DOTACIÓN PLACA DEPORTIVA, EN GUATAVITA.	\$ 1.102.446.312,00	30-jun-20
MACHETÁ	TRANSPORTE	2018254260001.	REHABILITACIÓN DE VÍAS URBANAS DEL MUNICIPIO DE MACHETÁ CUNDINAMARCA	\$ 992.840.065,00	26-may-20
VALOR TOTAL PROYECTOS MUNICIPALES APROBADOS				\$ 8.954.930.639,70	

3.6.2 RECURSOS DE INVERSIÓN POR ENTIDAD DE LA VIGENCIA

VIGENCIA	VALOR DE RECURSOS PROGRAMADOS (En millones de \$)					VALOR DE RECURSOS EJECUTADOS (En millones de \$)				
	PROPIOS DEPTO.	SGP	SGR	PROPIOS DESCENTRALIZADOS	TOTAL VIGENCIA	PROPIOS DEPTO.	SGP	SGR	PROPIOS DESCENTRALIZADO	TOTAL VIGENCIA
2020 UPM										
2020 RQP										
TOTALES										



SC-CER 303297



ST-CER655785



Gobernación de Cundinamarca



Calle 26 #51-53 Bogotá D.C.
Sede Administrativa - Torre Central Piso 5.
Código Postal: 111321 – Teléfono: 749 1652
f/CundiGob @CundinamarcaGob
www.cundinamarca.gov.co



SC-CER 303297



ST-CER655785



Gobernación de
Cundinamarca



Calle 26 #51-53 Bogotá D.C.
Sede Administrativa - Torre Central Piso 5.
Código Postal: 111321 – Teléfono: 749 1652
f/CundiGov @CundinamarcaGov
www.cundinamarca.gov.co