









CONVENCIONES

-  Áreas urbanas
-  Departamentos

LEYENDA

-  Desarrollo de Estudios Básicos de amenaza
-  Desarrollo de Estudios detallados con prioridad en movimientos en masa
-  Desarrollo de Estudios detallados con prioridad en movimientos en masa
-  Intervención correctiva en los municipios priorizados por el mayor número de familias en zonas de alto riesgo
-  Construcción de observatorios de gestión del riesgo
-  Construcción de tanques de almacenamiento de agua

Dibujó: Anderson Univio Lizcano
Daniel Prieto Salamanca
Juan Pablo Tobío

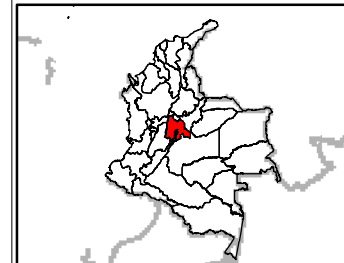
Revisó: Luis Guillermo Salazar

Aprobó: Francisco Jácome

INFORMACIÓN DE REFERENCIA

Proyección: Transversa de Mercator
Origen de la zona: Bogotá
Datum: MAGNA Colombia Bogotá
Coordenadas geográficas: 4° 35' 56,57" Latitud norte
74° 04' 51,30" Longitud oeste
Coordenadas planas: 1'000.000 metros norte
1'000.000 metros este
Unidad lineal: metros

MAPA DE LOCALIZACIÓN



Escala de trabajo: 1: 100.000
Escala de presentación: 1:1.000.000

