

Estadísticas Básicas Provincia de Sabana Centro

Secretaría de Planeación de Cundinamarca
Oficina de Sistemas de Información Análisis y Estadísticas



SC - CER 303297



CO - SC - CER 303297

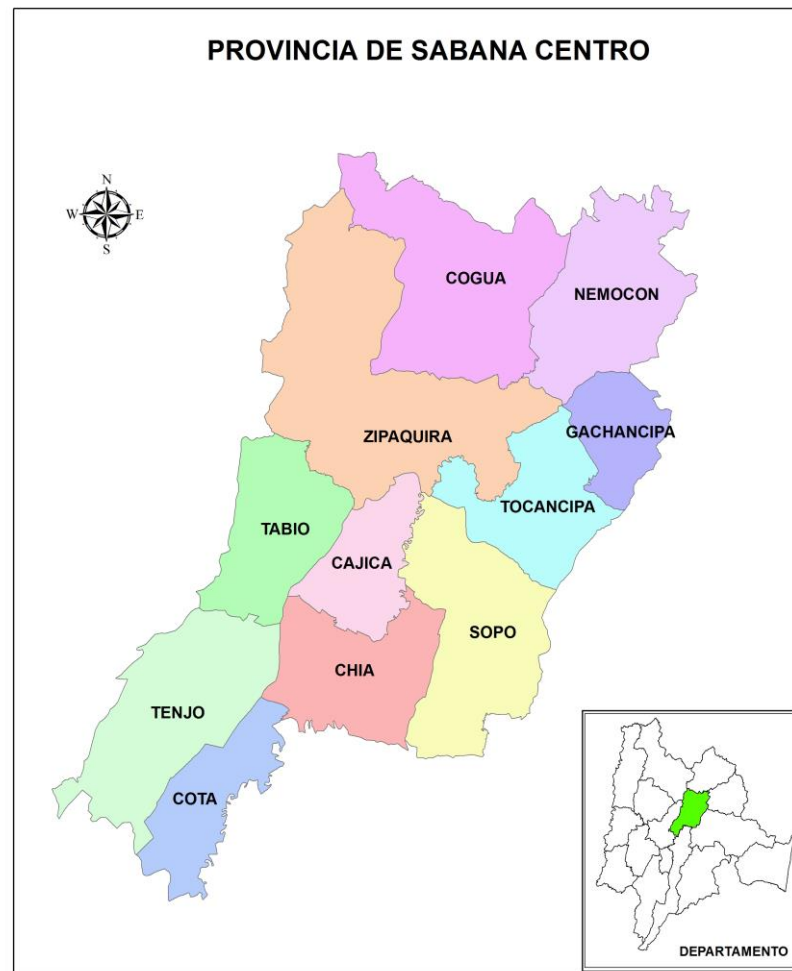


GP CER 303299



Provincia de Sabana Centro

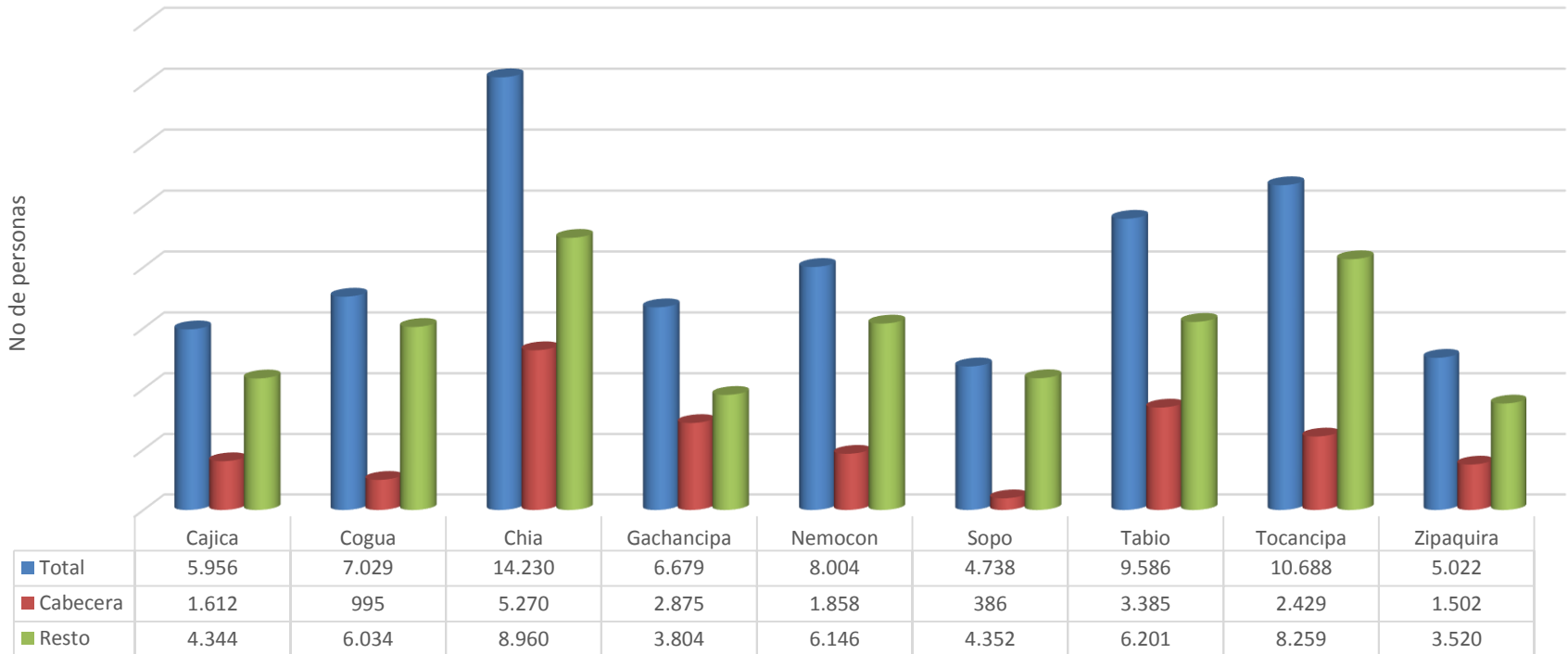
| Municipio | No de Veredas | No de centros poblados |
|------------|---------------|------------------------|
| Zipaquirá | 12 | 1 |
| Cajicá | 4 | 0 |
| Chía | 9 | 0 |
| Cogua | 15 | 0 |
| Cota | 8 | 0 |
| Gachancipá | 7 | 0 |
| Nemocón | 11 | 0 |
| Sopó | 17 | 1 |
| Tabio | 9 | 1 |
| Tenjo | 15 | 1 |
| Tocancipá | 7 | 0 |



Población Provincia de Sabana Centro

POBLACIÓN ESTIMADA PROVINCIA DE SABANA CENTRO 2015

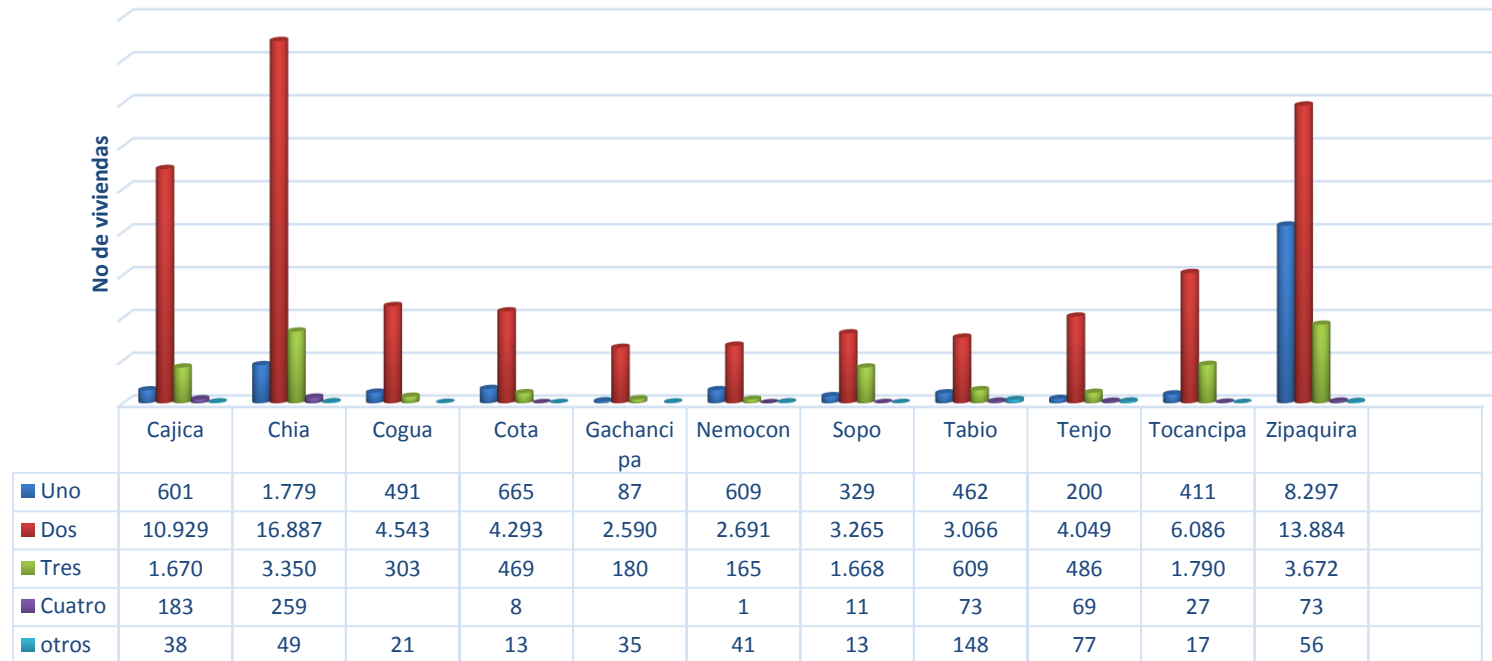
Fuente: DANE



Distribución de la vivienda por estratos

Número de Viviendas Según Estrato Provincia de Sabana Centro 2014

Fuente: SISBEN

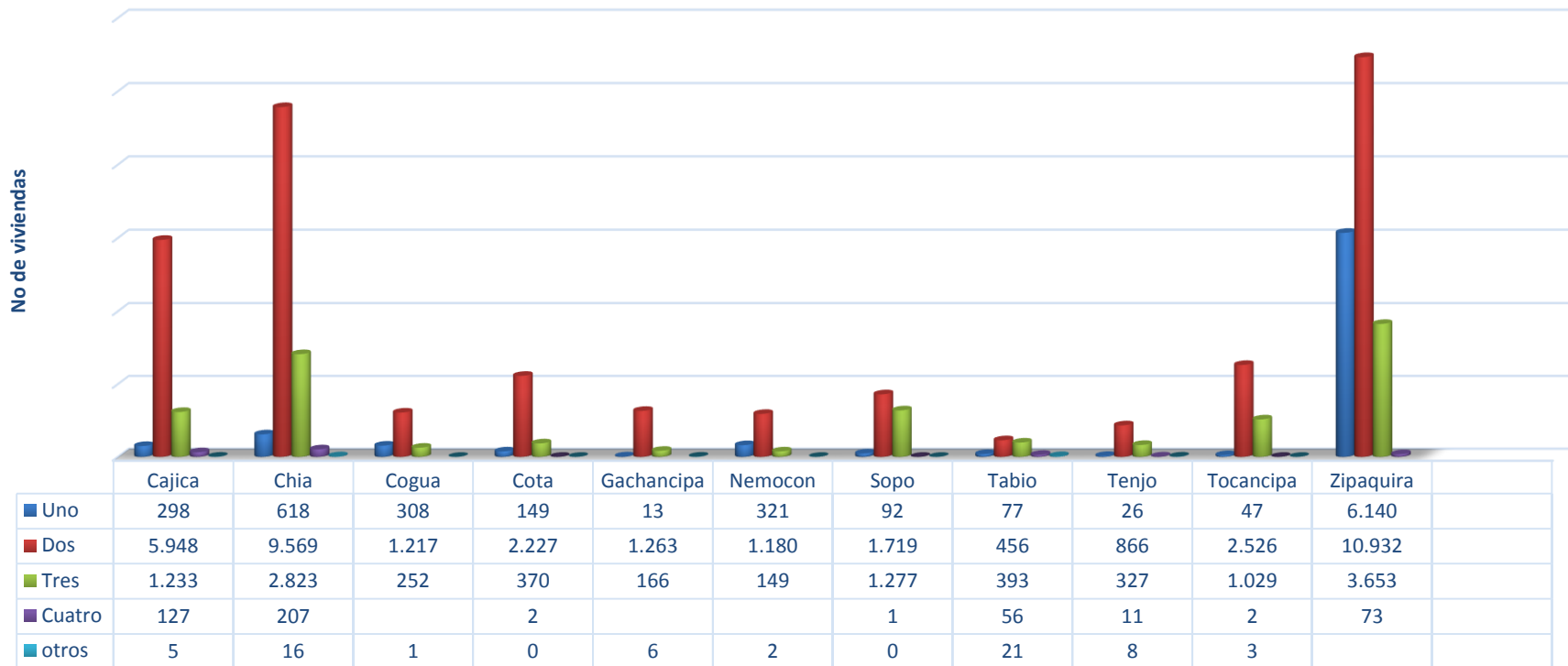


Fuente: SISBEN 2014

Distribución de la vivienda por estratos

Número de Viviendas Según Estrato Provincia de Sabana Centro

Fuente: SISBEN



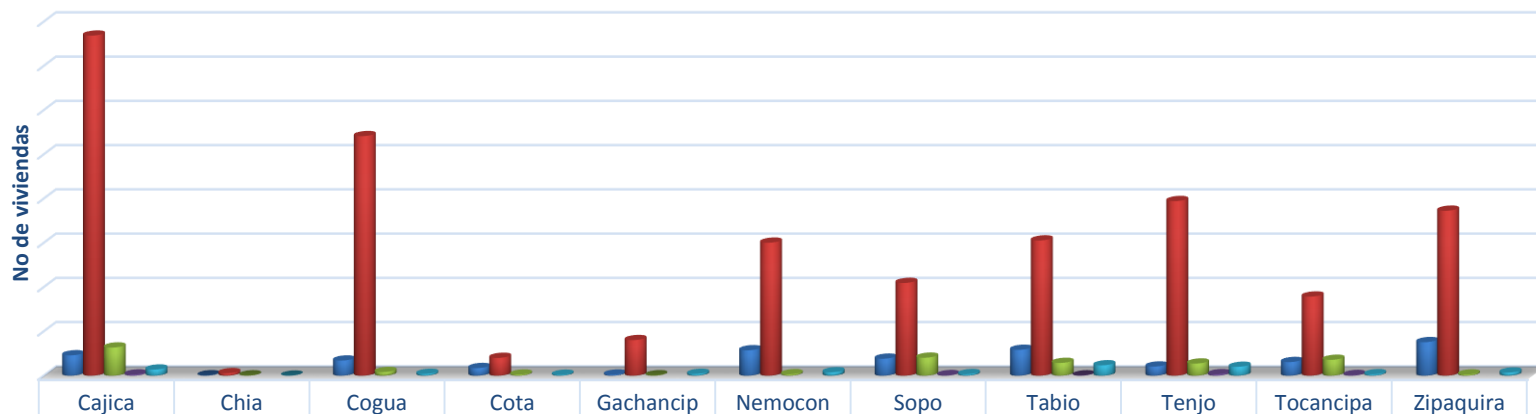
Fuente: SISBEN 2014



Distribución de la vivienda por estratos

Número de Viviendas Rurales Según Estrato Provincia de Sabana Centro

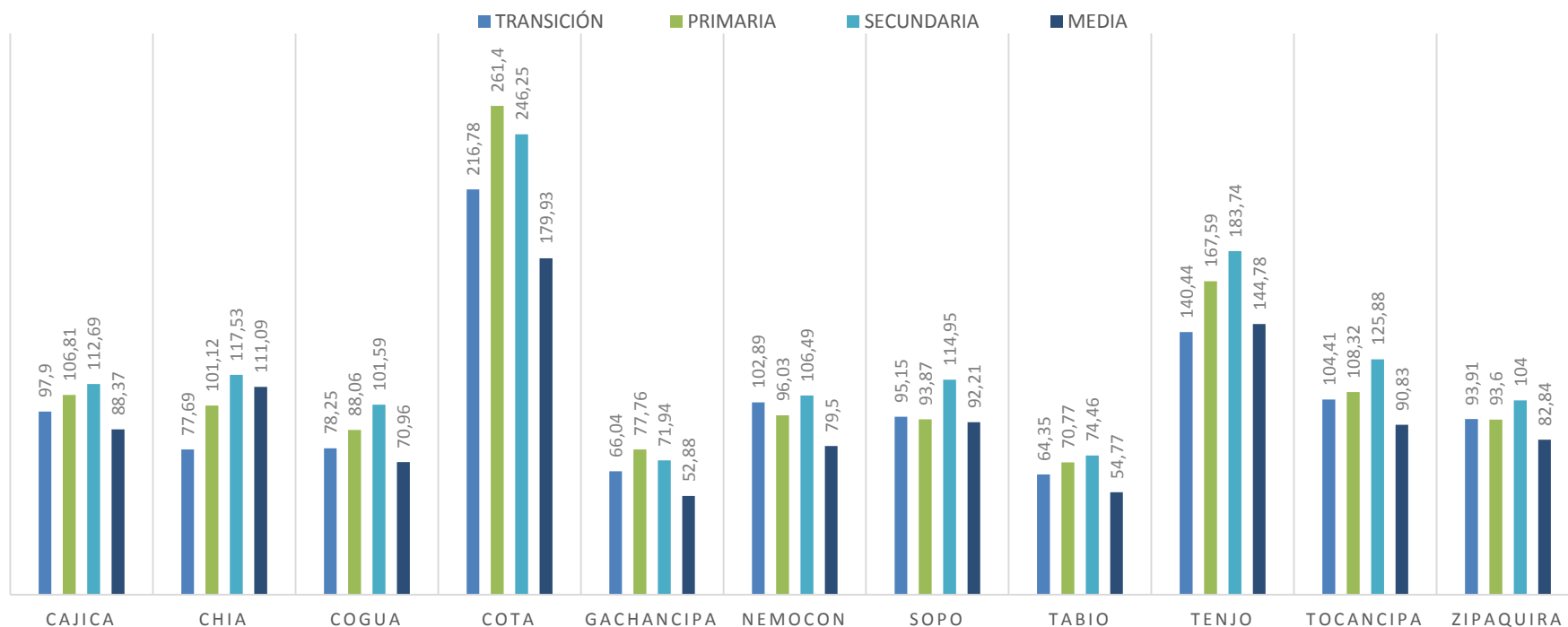
Fuente: SISBEN



| | Cajica | Chia | Cogua | Cota | Gachancipa | Nemocon | Sopo | Tabio | Tenjo | Tocancipa | Zipaquirá |
|----------|--------|------|-------|------|------------|---------|-------|-------|-------|-----------|-----------|
| ■ Uno | 230 | 4 | 171 | 86 | 12 | 287 | 192 | 292 | 103 | 154 | 379 |
| ■ Dos | 3.843 | 28 | 2.707 | 201 | 402 | 1.503 | 1.048 | 1.528 | 1.973 | 894 | 1.864 |
| ■ Tres | 318 | 3 | 41 | 12 | 4 | 16 | 203 | 144 | 137 | 179 | 13 |
| ■ Cuatro | 13 | | | | | | 6 | 3 | 16 | 7 | |
| ■ otros | 69 | 0 | 20 | 10 | 20 | 38 | 17 | 117 | 100 | 16 | 35 |

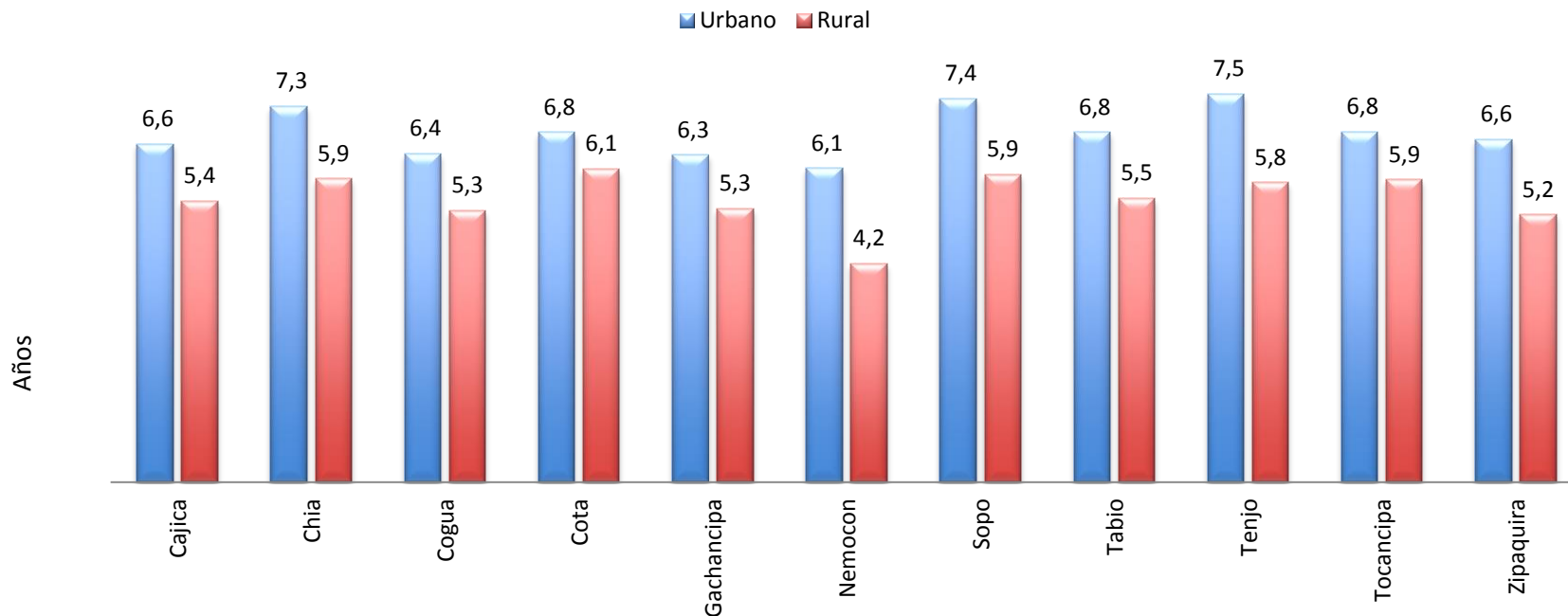
COBERTURA EDUCATIVA BRUTA (%) - PROVINCIA DE SABANA CENTRO 2014

Fuente: MEN





Años Promedio de Educación - Sabana Centro-2014

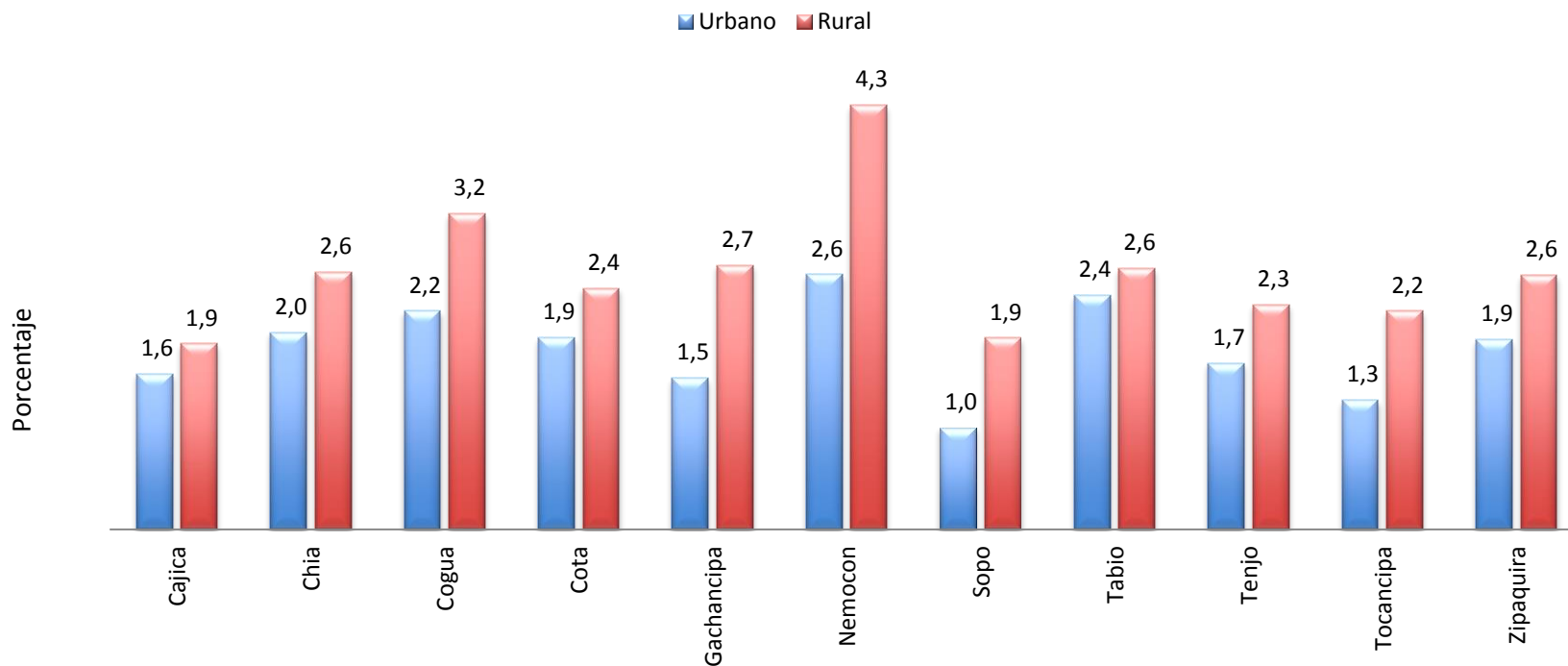


Fuente: Sisbén 2014





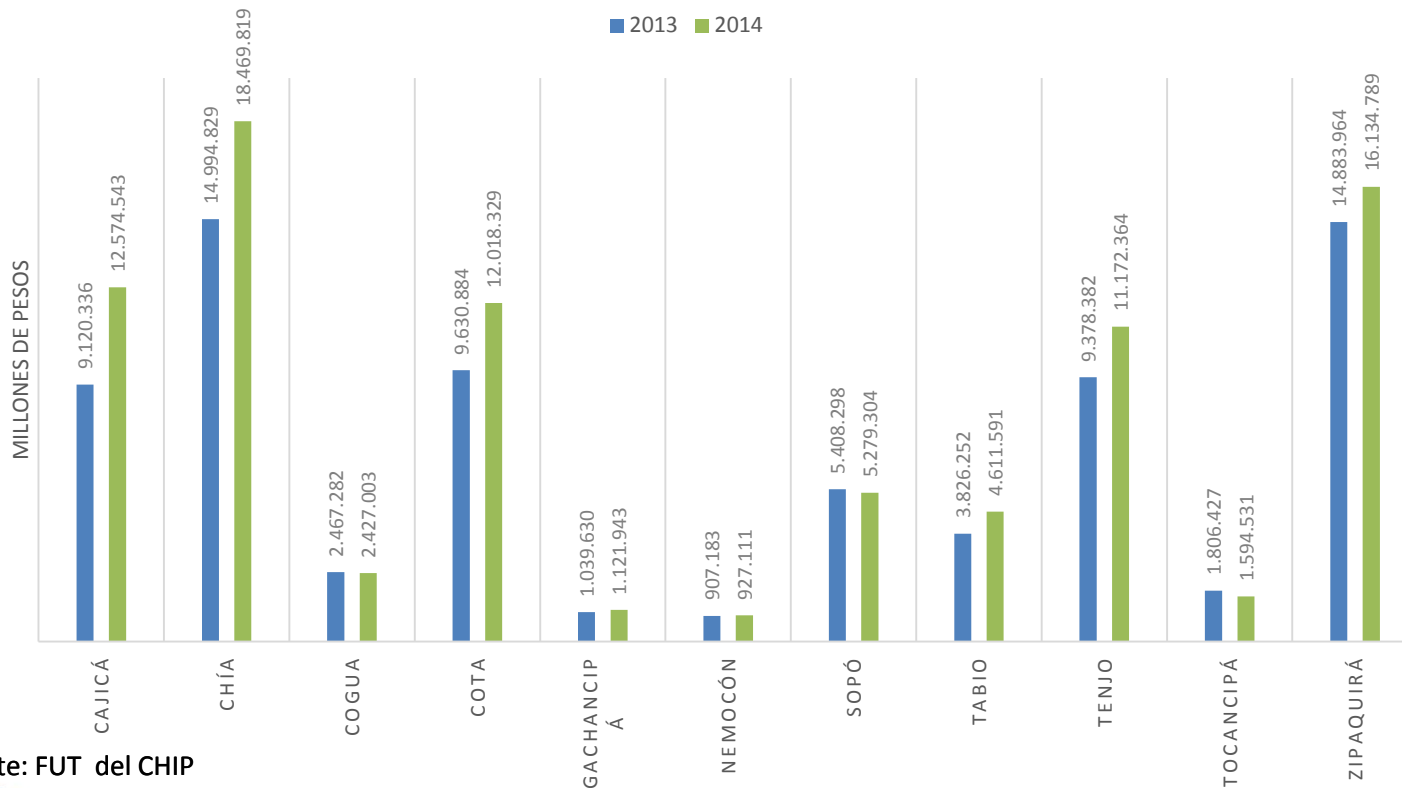
Tasa de Analfabetismo - Sabana Centro-2014



Fuente: Sisbén 2014



INGRESOS POR IMPUESTO PREDIAL - PROVINCIA DE SABANA CENTRO

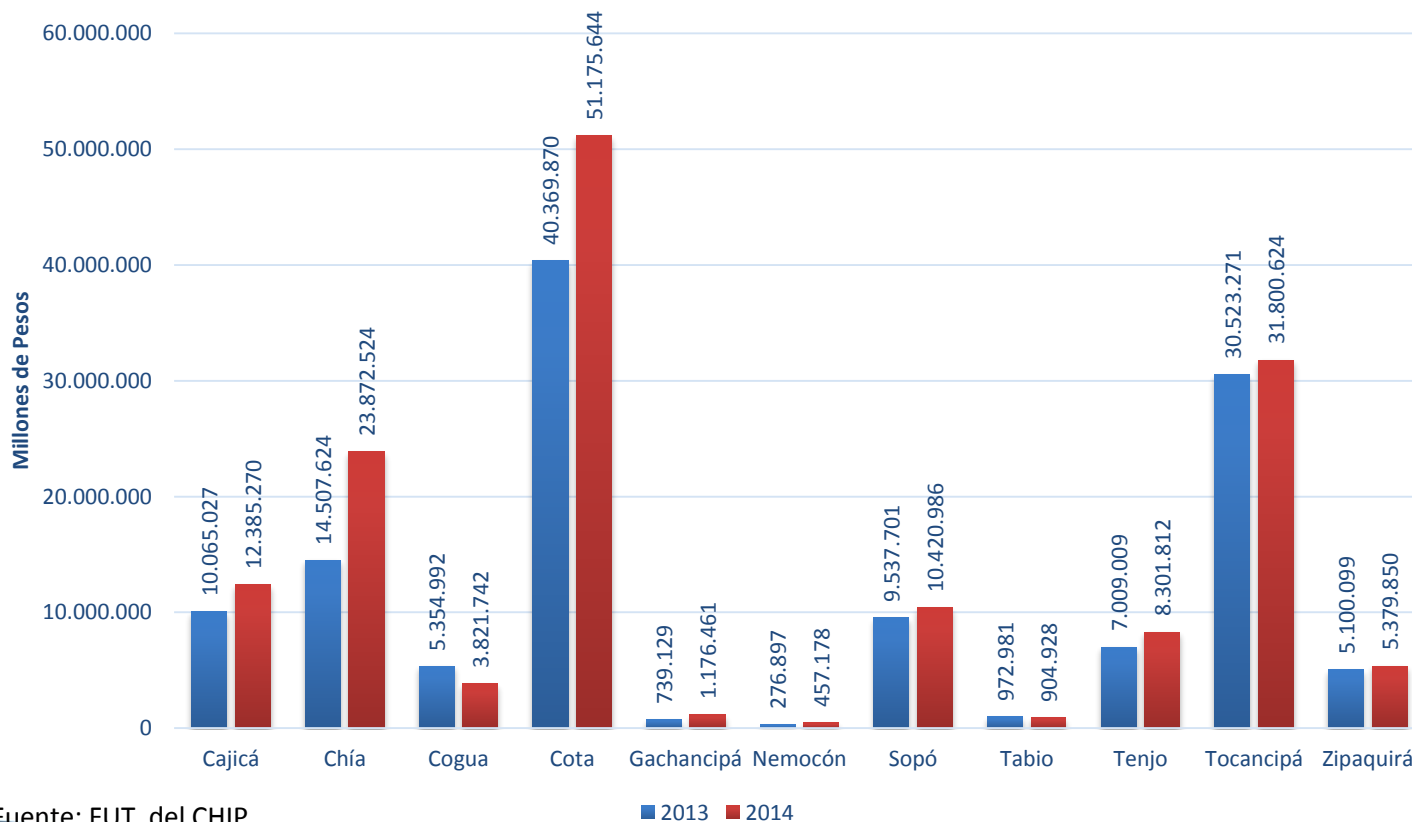


Fuente: FUT del CHIP



Finanzas municipios de la provincia de Sabana Centro

Ingresos por Impuesto de Industria y Comercio - Provincia de Sabana Centro



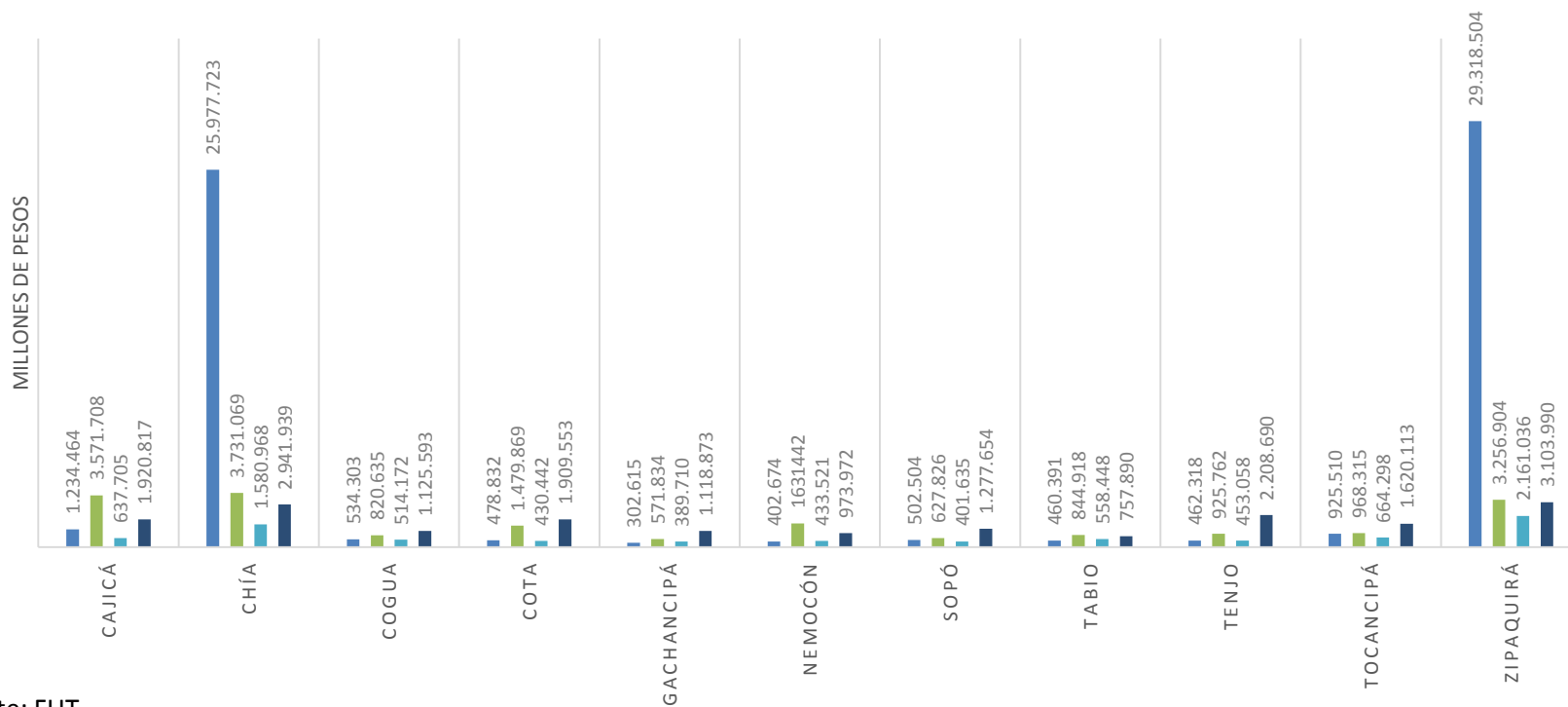
Fuente: FUT del CHIP



Finanzas municipios de la provincia de Sabana Centro

SGP POR SECTORES - PROVINCIA DE SABANA CENTRO-2014

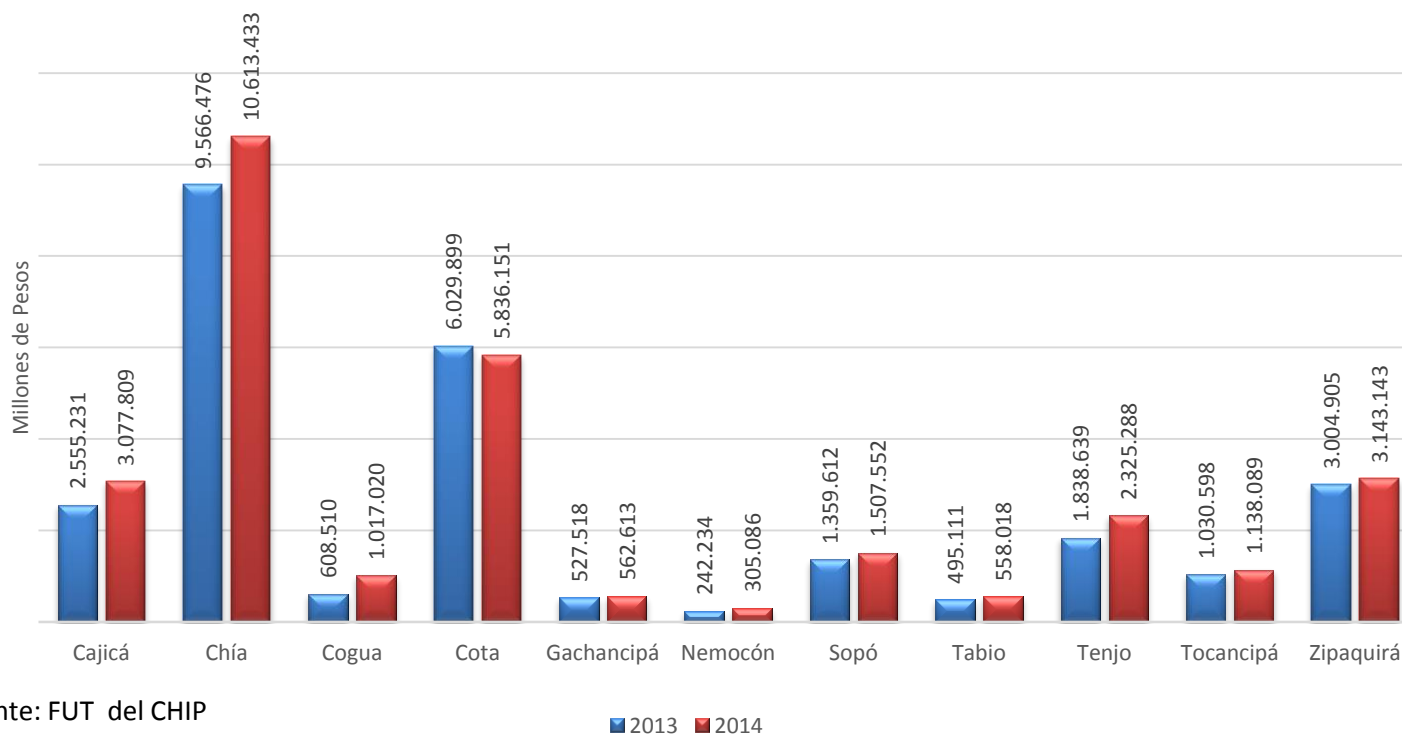
■ Educación ■ Salud ■ Agua Potable y SB ■ Propósito General



Fuente: FUT



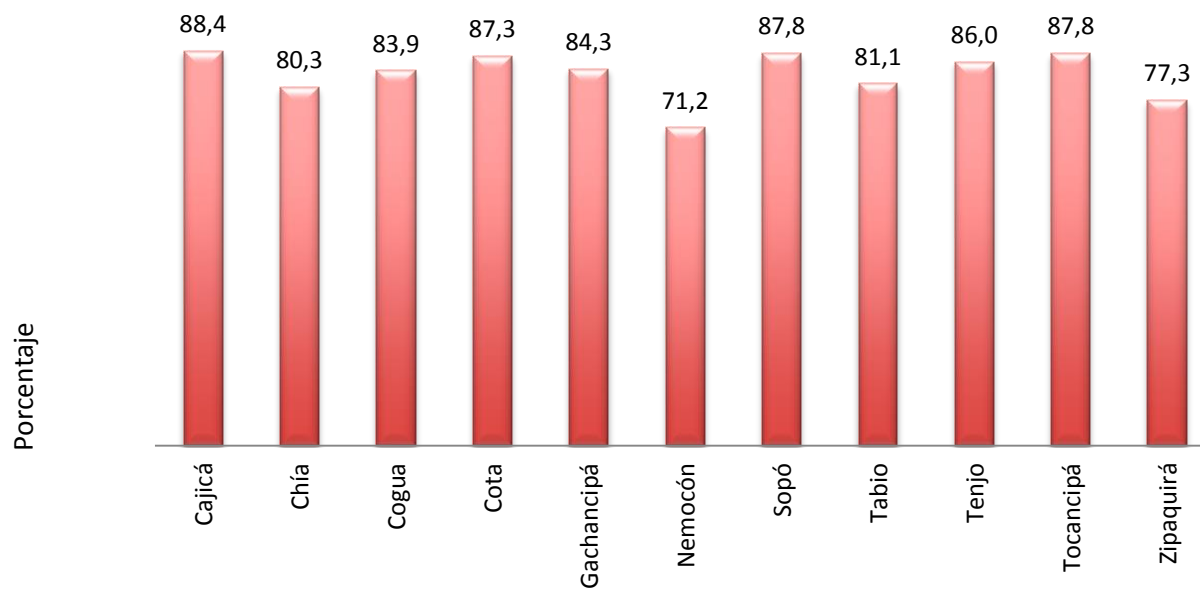
Ingresos por Impuesto de Sobretasa a la Gasolina- Provincia de Sabana Centro



Fuente: FUT del CHIP



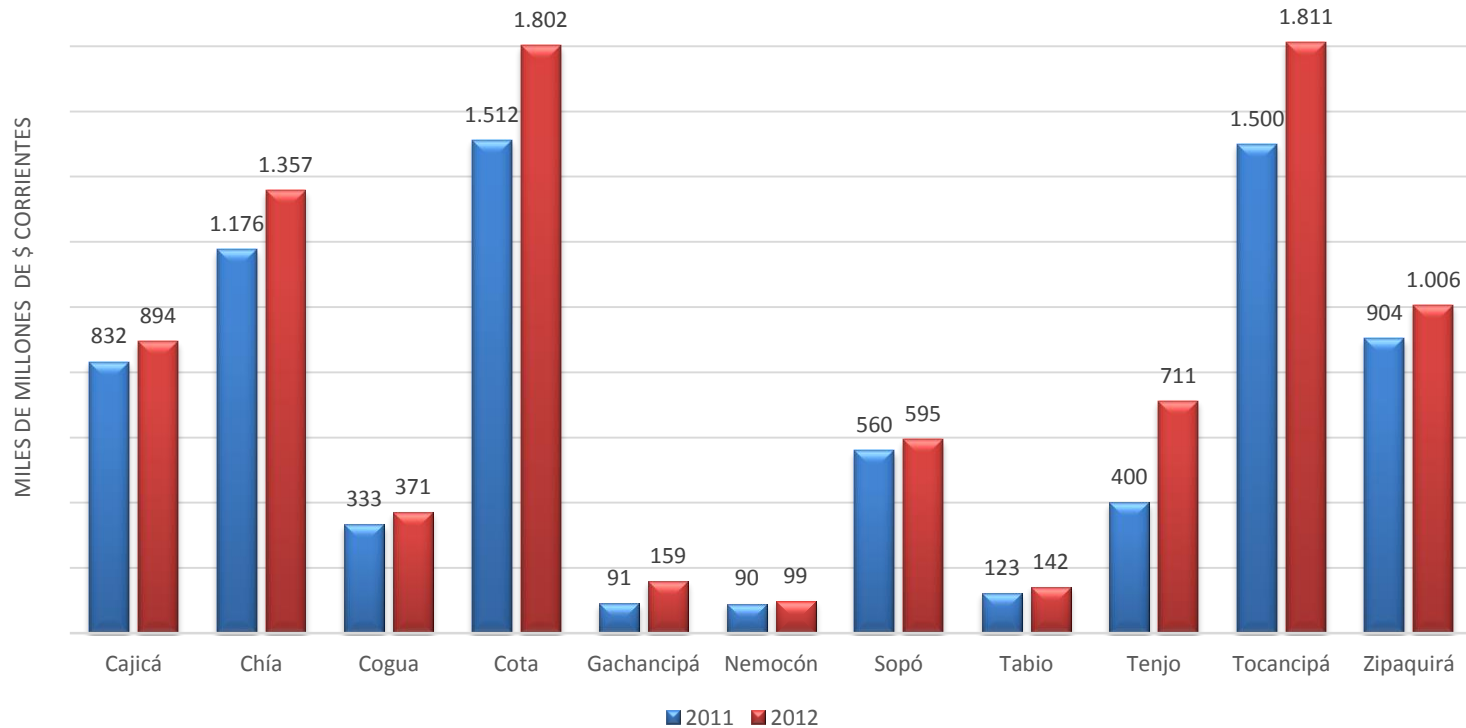
Índice de Desempeño Fiscal - Provincia Sabana Centro 2013



Valor agregado Provincia de Sabana Centro

Valor agregado de los municipios de la Provincia de Sabana Centro - 2011 y 2012

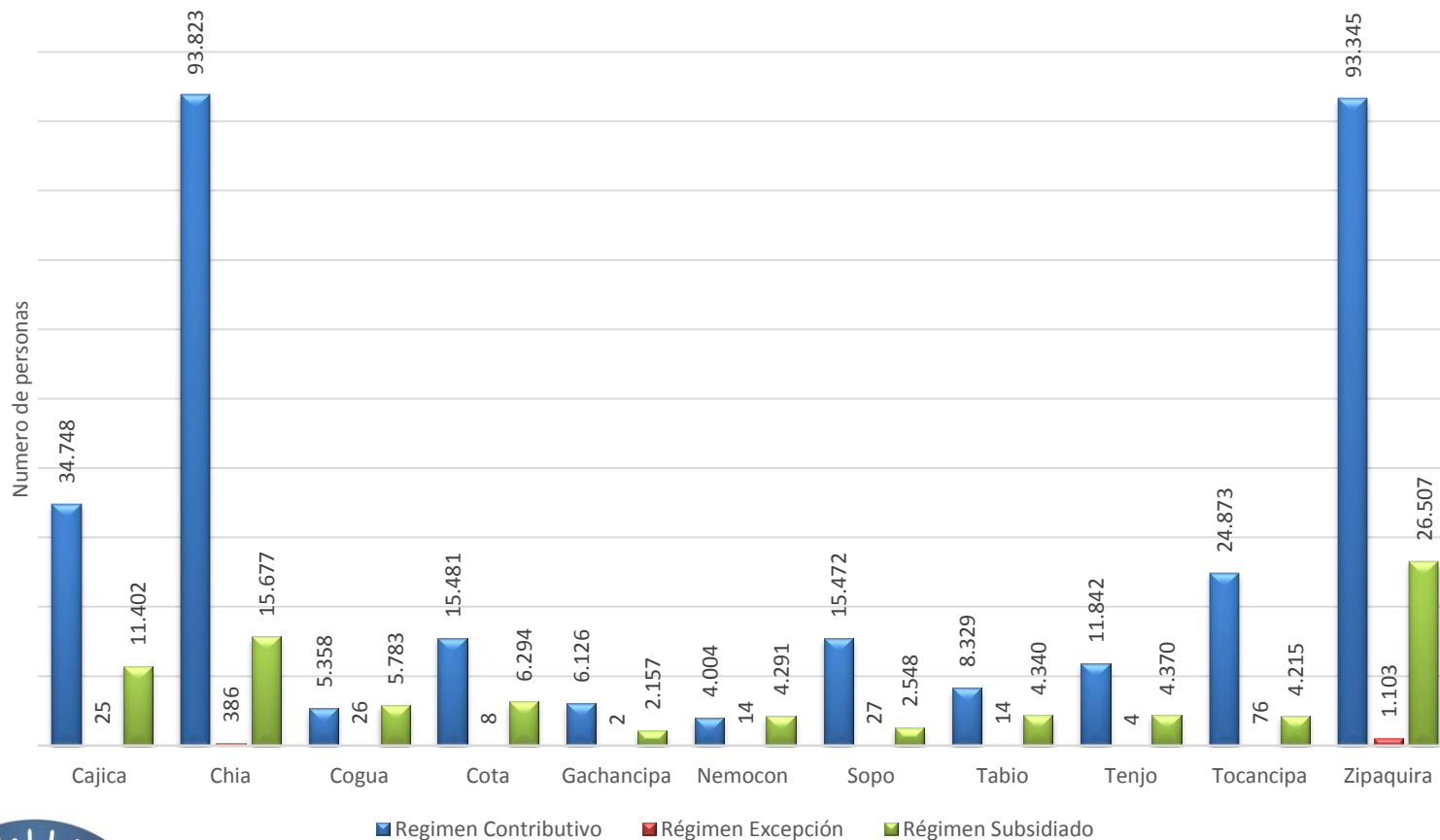
Fuente: DANE



Indicadores de salud de la Provincia de Sabana Centro

Poblacion Afiliada en Salud Año 2014 - Provincia de Sabana Centro

Fuente: Ministerio de Salud y Protección Social

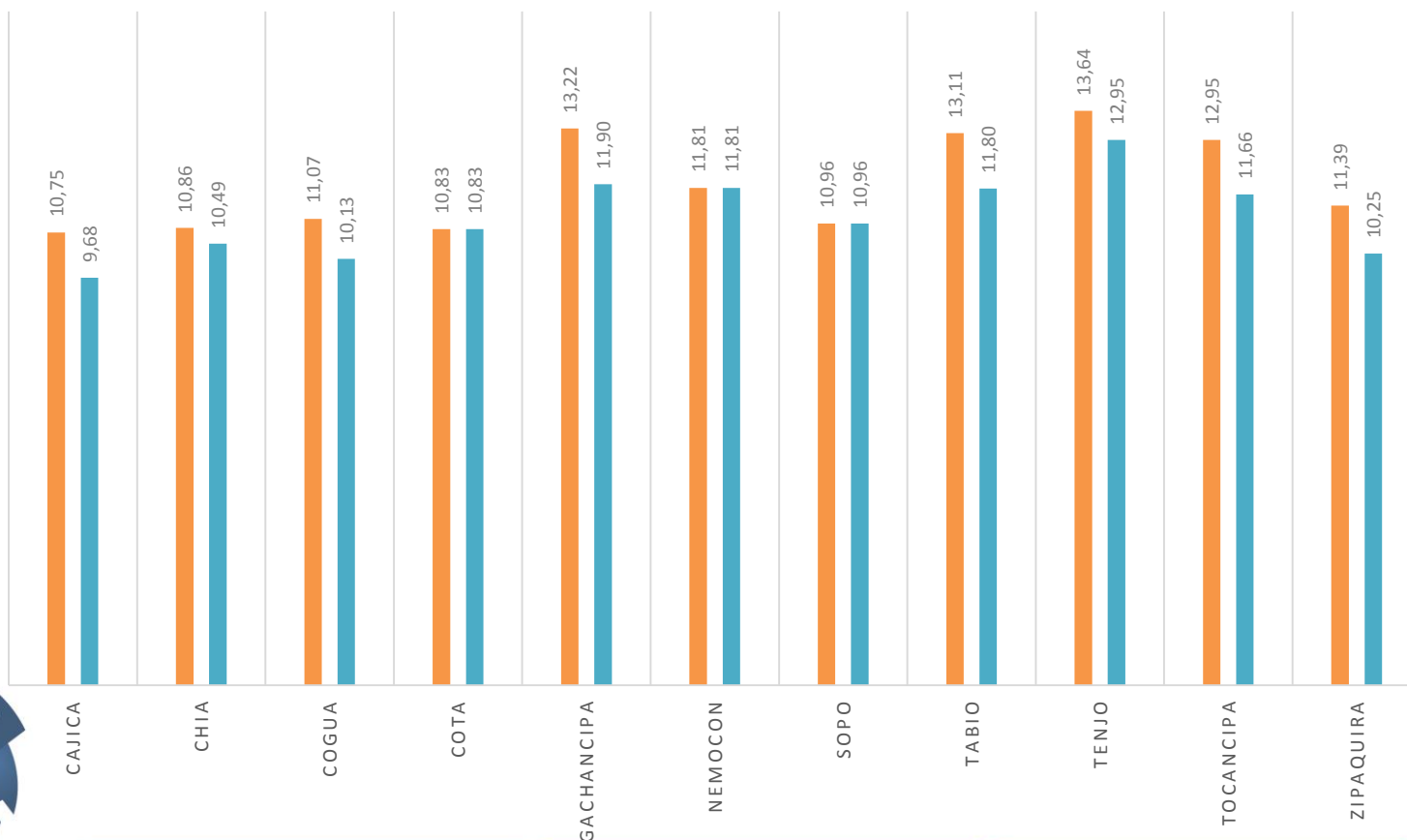


Indicadores de salud de la Provincia de Sabana Centro

TASA DE MORTALIDAD INFANTIL (POR 1000 NACIDOS VIVOS) PROVINCIA DE SABANA CENTRO 2012 Y 2013

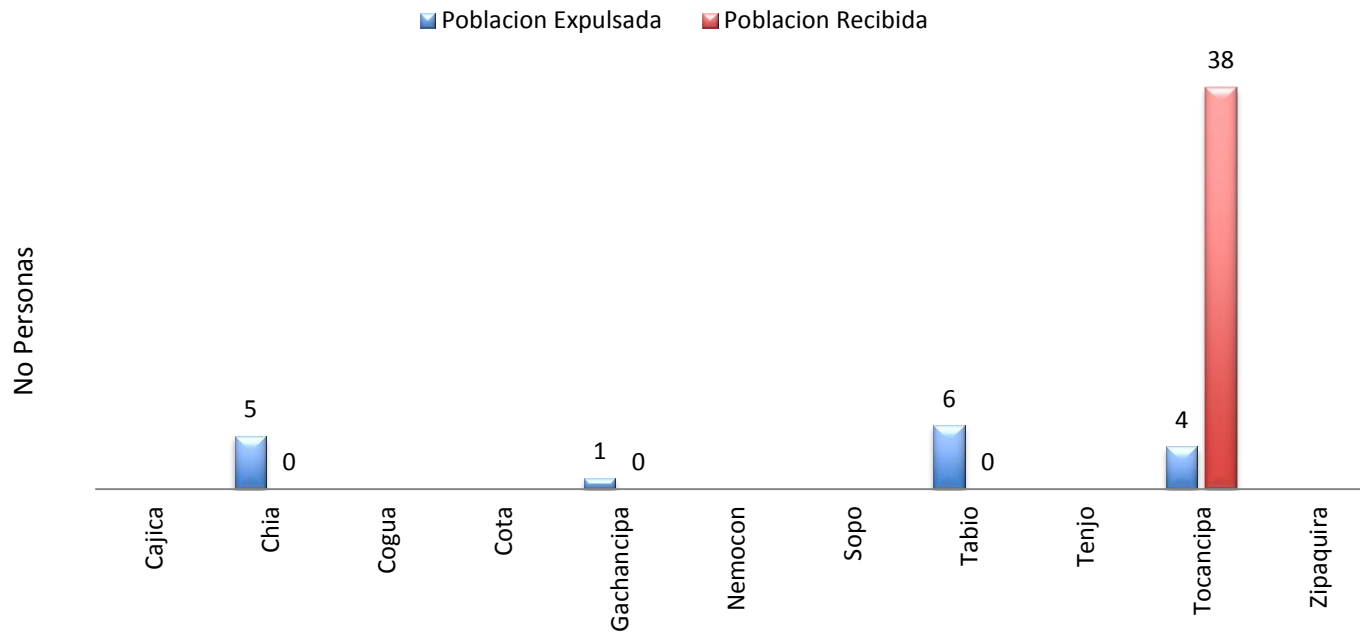
FUENTE: DANE

■ 2012 ■ 2013



Población Desplazada de la Provincia de Sabana Centro

Población Desplazada - Sabana Centro-2014



Fuente: Fuente: RNI. Unidad para la atención y reparación integral de las victimas

Homicidios Provincia de Sabana Centro

Tasa de Homicidios (x 100.000 Hab.) Provincia Sabana Centro

Fuente: Instituto Nacional de Medicina Legal

